

UAB „Projkelva“  
Stoties g. 21, Plungė  
[info@projkelva.lt](mailto:info@projkelva.lt)  
Įm. kodas: 171710523  
Tel.: +370 448-73534



<b>Statytojas (Užsakovas):</b>	S. B.
<b>Projekto pavadinimas:</b>	Hidrotechninio statinio - Naujos vandens pralaidos statyba žemės sklypuose kadastro Nr. 6874/0013:57, 6874/0013:248 esančiuose Plungės r. sav., Nausodžio sen., Varkalių k.
<b>Statinio grupė</b>	Hidrotechniniai statiniai
<b>Naudojimo paskirtis:</b>	Melioracijos statiniai
<b>Statybos rūšis:</b>	Nauja statyba
<b>Statinio kategorija:</b>	Neypatingasis statinys
<b>Etapas:</b>	Projektiniai pasiūlymai
<b>Projekto numeris</b>	2025-00-TDP-MS
<b>Laida:</b>	0

Kvalifikacijos atestato Nr.	Pareigos	Parašas	Pavardė
19391	PV		S. Varkalys
19391 22660	PDV		S. Varkalys



Plungė, 2025

**Hidrotechninio statinio - Naujos vandens pralaidos statyba žemės sklypuose kadastro Nr. 6874/0013:57,  
6874/0013:248 esančiuose Plungės r. sav., Nausodžio sen., Varkalių k**

*Projekto bylos sudėties žiniaraštis*

**PROJEKTO BYLOS SUDETIES ŽINIARAŠTIS**

Dokumento žymuo	Lapų sk.	Laida	Dokumento pavadinimas	Lapo Nr.	
				nuo	- iki
1	2	3	4	5	
2025-00-TDP-MS-PBSŽ	1	0	Projekto bylos sudėties žiniaraštis	2	- 2
2025-00-TDP-MS-BSR	1	0	Bendrieji statinio rodikliai	3	- 3
2025-00-TDP-MS-AR	8	0	Aiškinamasis raštas	4	- 11
2025-00-TDP-MS-BR.01	1	0	Pralaidos įrengimo planas, M 1:500	12	- 12
2025-00-TDP-MS-BR.02	1	0	Pralaidos išilginiai ir skersiniai pjūviai M 1:500	13	- 13
2025-00-TDP-MS-BR.03	1	0	Pralaidos skersinis pjūvis 3-3 M 1:500	14	- 14
<b>Priedai</b>					
	2		Kvalifikacijos atestatų išrašas iš statybos specialistų kvalifikacijos atestatų ir teisės pripažinimo dokumentų registro	1	- 2
	1		Projektavimo darbų užduotis	3	- 3
	4		Žemės ūkio skyriaus techninės sąlygos	4	- 7
	4		Žemės nuosavybės dokumentai	8	- 9
	2		Topografinė nuotrauka	10	- 12
	3		Užsakovo pritarimas sprendiniams	13	- 15
	1		Plungės r. sav. Administracijos žemės ūkio skyriaus suderinimas	16	- 16
	3		Plungės rajono savivaldybės administracijos žemės ūkio skyriaus raštas	17	- 17

0	2025	Statybos leidimui, konkursui			
Laida	Išleidimo data	Laidos statusas. Keitimo priežastis (jei taikoma)			
KVAL. PATV. DOK. NR.	UAB „PROJKELVA“		STATINIO PROJEKTO PAVADINIMAS Hidrotechninio statinio - Naujos vandens pralaidos statyba žemės sklypuose kadastro Nr. 6874/0013:57, 6874/0013:248 esančiuose Plungės r. sav., Nausodžio sen., Varkalių k.		
19391	PV	S. Varkalys		2025-11	DOKUMENTO PAVADINIMAS
19392 22660	PDV	S. Varkalys		2025-11	Projekto bylos sudėties žiniaraštis
					LAIDA
					0
KALBOS TRUMP. LT	STATYTOJAS IR (ARBA) UŽSAKOVAS S. B.		DOKUMENTO ŽYMUO 2025-00-TDP-MS-PBSŽ		LAPAS LAPŲ
					1 1

**Hidrotechninio statinio - Naujos vandens pralaidos statyba žemės sklypuose kadastro Nr. 6874/0013:57, 6874/0013:248 esančiuose Plungės r. sav., Nausodžio sen., Varkalių k.**

*Bendrieji statinio rodikliai*

Statybos techninio reglamento STR  
1.04.04:2017 „Statinio projektavimas, projekto  
ekspertizė“ 5 priedas

**BENDRIEJI STATINIO RODIKLIAI**

Pavadinimas	Mato vienetas	Kiekis	Pastabos
1	2	3	4
<b>III. HIDROTECHNINIAI STATINIAI*</b>			
3.1. Melioracijos statinys		1	Pralaidoje įrengiami du 9 metrų ilgio d1200mm plastikiniai vamzdžiai.*

\* Žvaigždute pažymėti rodikliai apskaičiuojami vadovaujantis Nekilnojamojo turto kadastrinių matavimų ir kadastro duomenų surinkimo taisyklėmis, kurias tvirtina Lietuvos Respublikos žemės ūkio ministras. Baigus statybą ir atlikus kadastrinius matavimus šie rodikliai gali turėti neesminių nukrypimų [5.39].



Statinio projekto vadovas S. Varkalys kv. atest. Nr. 19391

(vardas, pavardė, parašas, kvalifikacijos atestato arba pažymos Nr., data)

0	2025	Statybos leidimui, konkursui		
Laida	Išleidimo data	Laidos statusas. Keitimo priežastis (jei taikoma)		
KVAL. PATV. DOK. NR.	UAB „PROJKELVA“		STATINIO PROJEKTO PAVADINIMAS Hidrotechninio statinio - Naujos vandens pralaidos statyba žemės sklypuose kadastro Nr. 6874/0013:57, 6874/0013:248 esančiuose Plungės r. sav., Nausodžio sen., Varkalių k.	
19391	PV	S. Varkalys	2025-11	DOKUMENTO PAVADINIMAS <b>Bendrieji statinio rodikliai</b>
19392 22660	PDV	S. Varkalys	2025-11	
				LAI DA 0
KALBOS TRUMP. LT	STATYTOJAS IR (ARBA) UŽSAKOVAS S. B.		DOKUMENTO ŽYMUO 2025-00-PP-MS-BSR	
				LAPAS 1
				LAPŲ 1

## AIŠKINAMASIS RAŠTAS

### 1. BENDRIEJI DUOMENYS

PROJEKTO PAVADINIMAS – „Hidrotechninio statinio - Naujos vandens pralaidos statyba žemės sklypuose kadastro Nr. 6874/0013:57, 6874/0013:248 esančiuose Plungės r. sav., Nausodžio sen., Varkalių k.“

STATYTOJAS (UŽSAKOVAS) – S. B.

STATINIŲ GRUPĖS – Hidrotechniniai statiniai. Hidrotechninių

STATYBOS RŪŠIS – Nauja statyba;

STATINIO KATEGORIJA – Neypatingasis statinys;

STATYBOS VIETA – Plungės r. sav., Nausodžio sen., Varkalių k., sklypuose kadastro Nr. 6874/0013:57, , Nr. 6874/0013:248;

PROJEKTO PARENGIMO LAIKAS – 2025 m.;

STATINIO PROJEKTO ETAPAS IR SUDĖTIS: Etapas – Techninis darbo projektas,

Sudėtis - pagal STR 1.04.04:2017 „Statinio projektavimas, projekto ekspertizė“;

#### Projektavimo tikslai:

Vadovaujantis galiojančiais normatyviniais statybos techniniais dokumentais, statytojo reikalavimais, projektavimo užduotimi parengti projektą, kurio tikslai:

- Įrengti vandens pralaidas;

Projektiniai sprendiniai atitinka:

Privalomus projekto rengimo dokumentus, esminius statinio architektūros. Taip pat, normatyvinius statybos techninius, normatyvinius statinio saugos ir paskirties dokumentų reikalavimus. Sprendiniai nepažeidžia valstybės, neįgaliųjų integracijos visuomenės ir trečiųjų asmenų interesų.

0	2025	Statybos leidimui, konkursui		
Laida	Išleidimo data	Laidos statusas. Keitimo priežastis (jei taikoma)		
KVAL. PATV. DOK. NR.	UAB „PROJKELVA“		STATINIO PROJEKTO PAVADINIMAS Hidrotechninio statinio - Naujos vandens pralaidos statyba žemės sklypuose kadastro Nr. 6874/0013:57, 6874/0013:248 esančiuose Plungės r. sav., Nausodžio sen., Varkalių k.	
19391	PV	S. Varkalys	2025-11	DOKUMENTO PAVADINIMAS LAIDA
19392 22660	PDV	S. Varkalys	2025-11	
				Aiškinamasis raštas 0
KALBOS TRUMP.	STATYTOJAS IR (ARBA) UŽSAKOVAS		DOKUMENTO ŽYMUO	
LT	S. B.		2025-00-TDP-MS-AR	LAPAS LAPŲ 1 8

## **2. PROJEKTO RENGIMO PAGRINDAS**

### **2.1. Privalomieji projekto rengimo dokumentai**

Projektavimo užduotis;  
Nuosavybės dokumentai;  
Nekilnojamojo daikto kadastrinių matavimų byla;  
Kiti dokumentai.

### **2.2. Pagrindiniai normatyviniai, kiti dokumentai ir duomenys, kuriais vadovaujantis parengtas projektas:**

- Lietuvos respublikos melioracijos įstatymas. 1993 m. gruodžio 9 d. Nr. I-323. Vilnius;
- Lietuvos respublikos statybos įstatymas. 1996 m. kovo 19 d. Nr. I-1240. Vilnius;
- Lietuvos respublikos aplinkos apsaugos įstatymas. 1992 m. sausio 21 d. Nr. I-2223. Vilnius; ir visais kitais dokumentais, kurie gali būti pagrįstai laikomi būtiniais ir tinkamais statybinių medžiagų, ir sistemų įrengimui bei eksploatavimui, nepriklausomai nuo to, ar jie apibūdinti šiame dokumente ar ne.
- STR 1.04.04:2017 „Statinio projektavimas, projekto ekspertizė“;
- STR 1.01.03:2017 „Statinių klasifikavimas“;
- STR 1.01.08:2002 „Statinio statybos rūšys“;
- STR 1.05.01:2017 „Statybą leidžiantys dokumentai. Statybos užbaigimas. Statybos sustabdymas. Savavališkos statybos padarinių šalinimas. Statybos pagal neteisėtai išduotą statybą leidžiantį dokumentą padarinių šalinimas“;
- MTR 1.05.01:2005 „Melioracijos statinių projektavimas“;
- MTR 2.02.01:2006 „Melioracijos statiniai. Pagrindiniai reikalavimai“;
- MND-6 1994m. Melioracijos normatyviniai dokumentai „Vietinių kelių projektavimo taisyklės“
- MND-10:1995 m. „Melioracijos projektų sutartiniai ženklai“;
- MND-15:1996 m. „Melioracijos darbo laiko sąnaudų ir materialinių resursų normos“;
- MND-19:1998 m. „Melioracijos statiniai“;
- MND-21:1999 m. „Melioracijos tyrinėjimo darbų dokumentacijos komplektavimo normos“;
- MND-23:2001 m. „Hidrotechnikos statinių projektavimo taisyklės“;
- MND-26:2000 m. „Sausinamosios melioracijos projektavimo taisyklės“;
- MND-29:2004 m. „Plastmasinis drenažas ir jo įrenginiai“;

DOKUMENTO ŽYMUO	LAPAS	LAPŲ	LAIDA
2025/00-MS-AR	2	8	0

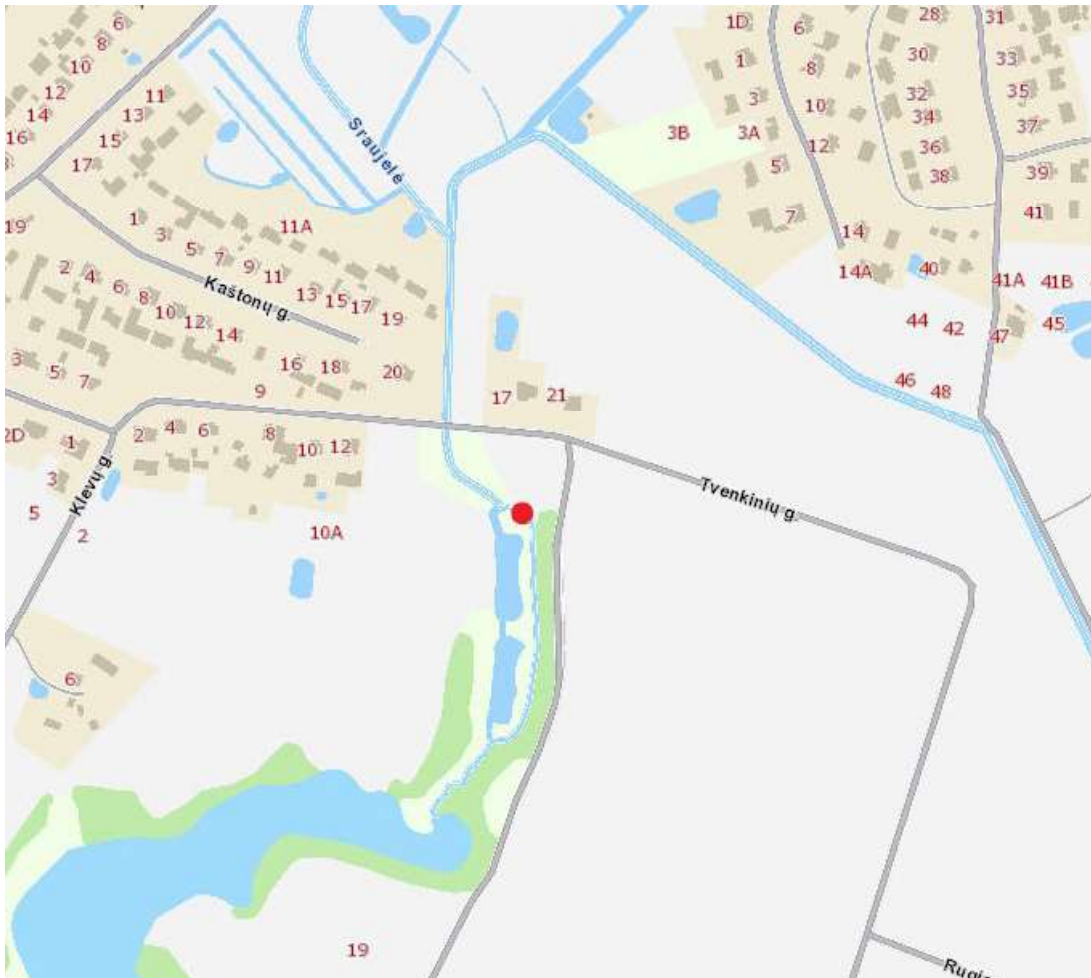
- DT 5-00 „Saugos ir sveikatos taisyklės statyboje“;

*Pastaba: Nustojus galioti kažkuriam teisės aktui, vadovautis jį keičiančiu teisės aktu.*

### **2.3. Pažintiniai duomenys (esama būklė)**

Plungės r. sav., Nausodžio sen., Varkalių k., sklypuose kadastro Nr. 6874/0013:57, Nr. 6874/0013:248 bus vykdoma statyba.

Teritorija, kurioje vykdomi projektavimo darbai nepatenka į kultūros paveldo teritoriją ar į kitas saugomas teritorijas.



1 pav. Situacijos schema (Plungės r. sav., Nausodžio sen., Varkalių k., sklypuose kadastro Nr. 6874/0013:57, Nr. 6874/0013:248)

DOKUMENTO ŽYMUO	LAPAS	LAPŲ	LAIDA
2025/00-MS-AR	3	8	0



2 pav. Pralaidos situacijos schema (Plungės r. sav., Nausodžio sen., Varkalių k., sklypuose kadastro Nr. 6874/0013:57 , Nr. 6874/0013:248)

#### **2.4. Saugomos teritorijos ir kultūros paveldo teritorijos, jų apsaugos zonos**

Teritorija nepatenka į NATURA 2000 saugomų teritorijų sąrašą.

Statybos darbų zona nepatenka į Kultūros paveldo teritoriją ir jų apsaugos zoną.

### **3. NUOTEKŲ DEBITO SKAIČIAVIMAS**

Vandens pralaidų parametrus nustatyti atliekami hidrauliniai skaičiavimai. Prieš pradėdant skaičiavimus reikia žinoti griovyje, vandentakyje statomos pralaidos vietoje atitinkamos tikimybės vandens debitą. Pralaidoms, kurios statomos melioracijos grioviuose vietiniams keliams, parametrai skaičiuojami 5 proc. tikimybės debitui praleisti. Upių, upelių, griovių ir kitų vandentakių baseinams (paviršinio vandens surinkimo plotams), kurių plotas A kinta nuo minimalaus (< 1 km<sup>2</sup>) iki 20000 km<sup>2</sup>, pavasario potvynio p% tikimybės maksimalus debitas Q<sub>p%</sub> (m<sup>3</sup>/s) skaičiuojamas pagal formulę:

$$Q_{p\%} = \frac{K_0 h_{p\%} \mu \delta \delta_1 \delta_2}{(A+1)^{0.17}} A,$$

Pralaidoms, kurios statomos melioracijos grioviuose vietiniams keliams, parametrai skaičiuojami 5 proc. tikimybės debitui praleisti – Q<sub>5%</sub>. Žemiau lentelėje pateikti skaičiavimams naudoti duomenys ir paskaičiuoti pavasario potvynio maksimalus debitai.

DOKUMENTO ŽYMUO	LAPAS	LAPŲ	LAIDA
2025/00-MS-AR	4	8	0

Baseino plotas	A	11,6	km <sup>2</sup>		
Potvynio intensyvumo parametras	K <sub>0</sub>	0,006			
1% tikimybės pavasario potvynio nuotėkio aukštis (5.7.3 pav.)	h <sub>0,1%</sub>	240,0	mm		
Parametras, priklausantis nuo h <sub>0</sub>	c	0,20			
Vidutinis baseino ežeringumas	A <sub>e</sub>	0,5	%		
Vidutinis baseino miškingumas	A <sub>m</sub>	28,0	%		
Vidutinis baseino pelkėtumas	A <sub>p</sub>	9,0	%		
Parametras, įvertinantis miškų išsidėstymą (Inž. hidrol. 293 p.)	α <sub>1</sub>	0,8			
Parametras, įvertinantis pelkių tipą (Inž. hidrologija 293 p.)	β	0,5			
Koeficientas, įvertinantis baseino ežeringumą	δ <sub>e</sub>	0,999			
Koeficientas, įvertinantis baseino miškingumą	δ <sub>1</sub>	0,758			
Koeficientas, įvertinantis baseino pelkėtumą	δ <sub>2</sub>	0,861			
1% tikimybės pavasario potvynio maksimalus debitas	Q <sub>1%</sub>	7,07	m <sup>3</sup> /s		
				Kitų tikimybių debitas	
				P%	Q
				2	6,51
				3	6,08
				5	5,66
				10	4,95

2 Lentelė. Pavasario potvynių maksimalių debitų skaičiavimas

Atlikę skaičiavimus gauname Q<sub>5%</sub>=5,66 m<sup>3</sup>/s debitą.

#### 4. PRALAIIDOS VAMZDŽIO SKERSMENS PARINKIMAS

Projektuojant pusiau slėginės tėkmės pralaidas, būtina numatyti joms pamatus, o projektuojant slėginės tėkmės pralaidas be pamatų, dar ir užtikrinti vamzdžių sujungimų sandarumą. Tokių pralaidų statybos kaštai melioracijos grioviuose nėra tikslingi. Melioracijos grioviuose rengiamos tik beslėgės tėkmės pralaidos. Beslėgė tėkmė yra tada, kai prieš įtekėjimą į pralaidą nėra patvankos ir tėkmė visoje pralaidoje turi laisvą paviršių (vamzdis neužpildomas iki viršaus). Būtina beslėgės tėkmės sąlyga:

$$H \leq 1,2d \text{ ir } h < 1,0d;$$

Čia: H – vandens gylis prieš pralaidą (m);

h – vandens gylis už pralaidos (žemutiniame bjeje) (m);

d – pralaidos skersmuo (m);

Esant šioms sąlygomis, vandens paviršiuje ties įtekėjimu susiformuoja slūgio kreivė ir prieš pat įtekėjimą nelieka patvankos.

Panaudojame debito parametro formulę:

$$P_a = \frac{Q}{a^2 \sqrt{gd}};$$

čia:

Q – debitas paskaičiuotas vienam vamzdžiui 2,84 m<sup>3</sup>/s.

Sužinome P<sub>a</sub> dydį:

$$P_a = \frac{2,84}{1,2^2 \sqrt{9,81 \cdot 1,2}} = 0,58;$$

DOKUMENTO ŽYMUO	LAPAS	LAPŲ	LAIDA
2025/00-MS-AR	5	8	0



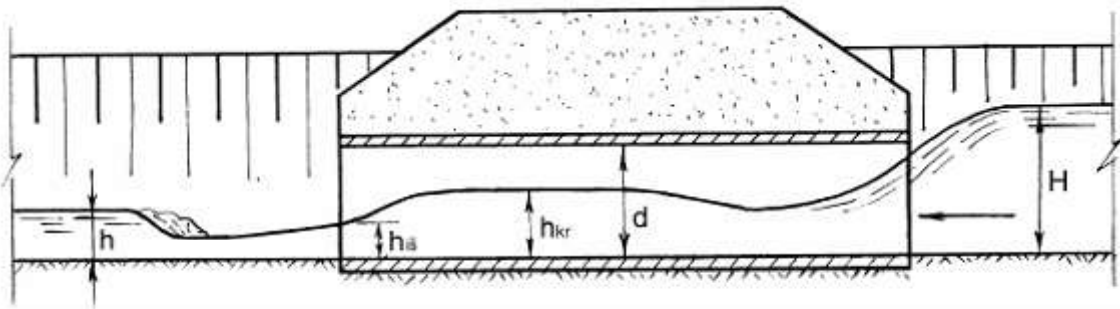
Tūrėdami  $P_a$  dydį pagal nomogramą kritiniams gyliams ir vidutiniams tėkmės pločiams kritinio gylio vietoje apvaliuose vamzdžiuose nustatyti, nustatome  $h_{kr}$  ir  $b_{kr}$  dydžius.

$$h_{kr}/d=0,81=0,81*1,2=0,97 \text{ m};$$

$$b_{kr}/d=0,84=0,84*1,2=1,01 \text{ m};$$

Tūrėdami  $h_{kr}$  nustatome tekėjimo hidraulinės sąlygas, kai  $h=0,4 \text{ m}$  ir  $h_{kr}=0,97 \text{ m}$ :

$h < h_{kr}$ ,  $0,4 < 0,97$  – nustatomas nepatvenktas vandens ištekėjimas;



4 pav. Nepatvenktas ištekėjimas, kai  $h < h_{kr}$  ( $H \leq 1,2d$ ;  $h < d$ )

Pagal nustatytas tėkmės hidraulinės sąlygas atliekamas tolimesnis skaičiavimas ir beslėgės tėkmės sąlygų patikrinimas.

Esant nepatvenktam vandens ištekėjimui, skaičiuojame patvenkimo gylį prieš pralaidą pagal neapsemto plataus slenksčio debito formulę. Iš jos paskaičiuojame patvenkimo gylį prieš pralaidą ( $H$ ):

$$H = \left( \frac{Q}{m_p b_{kr} \sqrt{2g}} \right)^{\frac{2}{3}};$$

čia:

$m_p=0,37$  – debito koeficientas frontalinėms pralaidoms.

$$H = \left( \frac{2,84}{0,37 * 1,01 * \sqrt{2 * 9,81}} \right)^{\frac{2}{3}} = 1,43;$$

Tikriname sąlyga  $H \leq 1,2d$ ,  $1,43 \leq 1,44$ , sąlyga tenkinama, pralaidos skersmuo parinktas teisingai.

Išvada. Pralaidoje numatyta įrengti 2 vamzdžius, paskaičiuotas per pralaidą pratekantis debitas –  $Q_{5\%}=5,66 \text{ m}^3/\text{s}$ , tai vienam vamzdžiui tenkantis debitas  $Q_{5\%}=2,84 \text{ m}^3/\text{s}$ . Pagal atliktus skaičiavimus parinkti 2 vnt.  $d1200 \text{ mm}$  vamzdžiai.

DOKUMENTO ŽYMUO	LAPAS	LAPŲ	LAIDA
2025/00-MS-AR	6	8	0

## **5. PROJEKTINIAI SPRENDIMAI**

Projektiniai sprendiniai rengiami vadovaujantis statinio projekto rengimo užduotimi, topografinė nuotrauka ir statytojo reikalavimais.

Projektuojami hidrotechniniai statiniai priskiriami neypatingiesiems statiniams.

Darbų rūšis – nauja statyba.

Statybos darbus gali vykdyti tik melioracijos statinių statybos veiklai atestuota įmonė.

Atlikus vandens pralaidų statybos darbus, Žemės ūkio skyriui būtina pateikti atliktų darbų išpildomąją nuotrauką.

<b>Pavadinimas</b>	<b>Mato vienetas</b>	<b>Kiekis</b>	<b>Pastabos</b>
<b>1</b>	<b>2</b>	<b>3</b>	<b>4</b>
<b>III. HIDROTECHNINIAI STATINIAI</b>			
<b>3.1. Hidrotechninių(Melioracijos statinys):</b>			
3.1.1. Vandens pralaidų ilgis	m	18	Vienoje pralaidoje įrengiami du 9 metrų ilgio d1200mm plastikiniai vamzdžiai.*
3.1.2. Vandens pralaidų vamzdžių skersmuo	mm	1200	

### **5.1. Paruošiamieji darbai**

Objekte šalinami į darbų ribas patenkantys medžiai ir krūmai. Darbų ribose nustumiamas augalinis grunto sluoksnis.

### **5.2. Pralaidos**

Pagal paskaičiuotą debitą  $Q_5\%=5,66 \text{ m}^3/\text{s}$  parenkame po 2 vnt. d1200mm (9 metrų ilgio) plastikinius apvalius vamzdžius pralaidai.

Po kiekvienu pralaidos vamzdžiu per visą jo ilgį įrengiamas smėlio pagrindas  $h=15\text{cm}$  su geotekstile.

Ties pralaidų galais įrengiamas padas iš šalčiui atsparaus grunto, papildomai naudojant geotekstilę ir geomembraną.

Griovio dugnas ir šlaitai tvirtinami akmenų metiniu  $h=10\text{-}20 \text{ cm}$ , ant žvyro pagrindo  $h=10\text{cm}$ .

## **6. KITI REIKALAVIMAI IR NURODYMAI**

1. Norint keisti projekto sprendinius gauti projekto vadovo sutikimą.
2. Prieš pradėdamas statybą, statytojas privalo pateikti informaciją apie statybos pradžią, rangovo pasamdymą, taip pat pagrindinių statybos sričių vadovų (statinio statybos vadovo, statinio statybos

DOKUMENTO ŽYMUO	LAPAS	LAPŲ	LAIDA
2025/00-MS-AR	7	8	0

techninės priežiūros vadovo) pasamdymą ar paskyrimą per 3 darbo dienas nuo jų pasamdymo ar paskyrimo paskelbti IS "Infostatyba".

3. Statybos užbaigimas vykdomas vadovaujantis STR 1.05.01:2017 „Statybą leidžiantys dokumentai. Statybos užbaigimas. Statybos sustabdymas. Savavališkos statybos padarinių šalinimas. Statybos pagal neteisėtai išduotą statybą leidžiantį dokumentą padarinių šalinimas“ nuostatomis.

4. Vykdydamas statybos darbus rangovas privalo vadovautis visais LR įstatymais ir normatyviniais dokumentais statybos srityje.

5. Pradėti žemės darbus tik gavęs statybos leidimą ir leidimą kasti žemę, turėti suderintą projektą.

6. Prieš pradėdamas žemės kasimo darbus inžinerinių tinklų, susisiekimo komunikacijų ir kitų objektų apsaugos zonose (statybvietėje ar šalia jos), rangovas privalo nustatyta tvarka, raštu (faksu, telefonograma) išskiesti minėtų objektų savininkų ar naudotojų atstovus (nurodant atvykimo vietą ir laiką). Atstovai privalo įrašyti savo reikalavimus (nurodymus) į statybos darbų žurnalą (žr. Reglamento 4 priedą) arba įforminti juos kitais dokumentais.

7. Žemės kasimo vietoje pažymėti esamų požeminių inžinerinių tinklų bei įrengimų vietas ir imtis priemonių apsaugoti statinius, saugotiną dirvožemį bei želdinius nuo galimos žalos;

8. Prieš žemės kasimą veikiančių inžinerinių tinklų bei įrenginių apsaugos zonose suderinti su juos naudojančiomis ir eksploatuojančiomis įmonėmis saugos priemones, kasti žemę tik dalyvaujant pačiam darbų vadovui ir vykdyti elektros tinklų, atstovų nurodymus.

9. Atkastieji inžineriniai tinklai bei įrenginiai užpilami žeme, dalyvaujant juos naudojančių įmonių atstovams. Užpilamas gruntas sutankinamas. Apie užpylimo darbų pradžią įmonei pranešama ne vėliau kaip prieš parą. Visais atvejais, užbaigus žemės darbus, žemės paviršiaus lygis turi būti toks, koks buvo iki darbų pradžios arba pakeistas pagal statinio projekto sprendinius. Turi būti padaromos požeminių komunikacijų geodezinės nuotraukos.

10. Statybos rangovas ir subrangovas privalo atitikti Lietuvos Respublikos Statybos įstatymo 15 straipsnio nustatytus reikalavimus.

11. Bendrųjų ir specialiųjų statybos darbų vadovai ir specialistai privalo atitikti Lietuvos Respublikos Statybos įstatymo 10 straipsnio 3 ir 4 dalyse nustatytus reikalavimus.

12. Visa įranga, technika, priedai ir statybos metodai turi tenkinti Lietuvos Respublikos darbo saugos reikalavimus.

13. Medžiagos, įskaitant atliekas, gabenamos, sandėliuojamos ir saugomos, kad nekeltų pavojaus darbuotojų saugai ir sveikatai. Pavojingos cheminės medžiagos ir preparatai, kurios yra sprogstamosios, oksiduojančios, labai degios, degios, labai toksiškos ir kitos laikomos tinkamoje, užrakintoje vietoje.

DOKUMENTO ŽYMUO	LAPAS	LAPŲ	LAIDA
2025/00-MS-AR	8	8	0



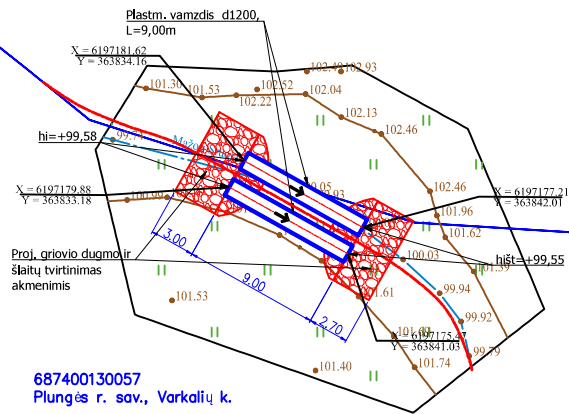
Objekto  
vieta



687400130063  
Plungės r. sav., Varkalių k.

6197200.00  
363850.00

32/59 - 0236



687400130057  
Plungės r. sav., Varkalių k.

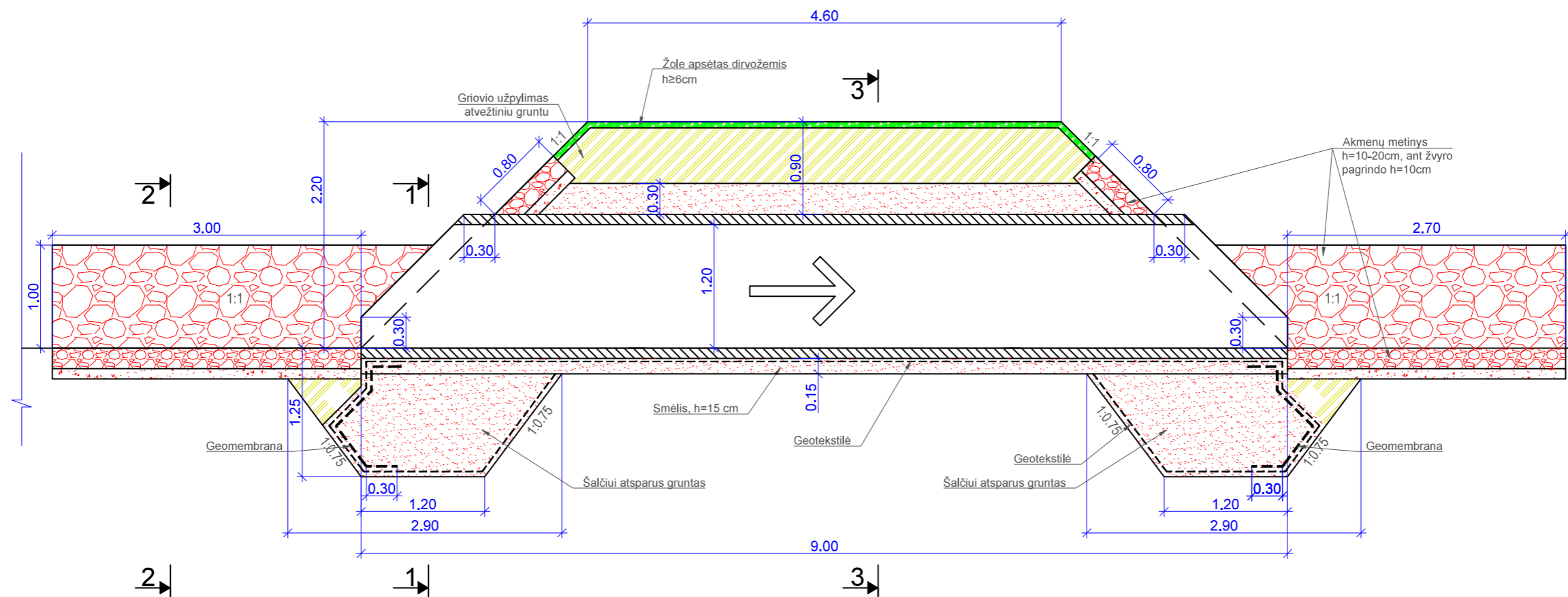


Sutartiniai žymėjimai:

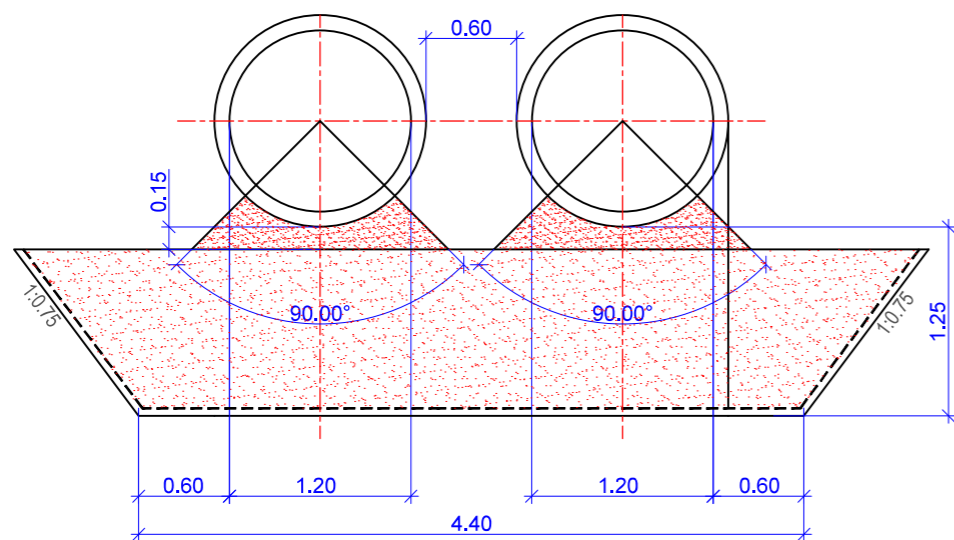
- Sklypo riba
- Plast. vamzdis d1200
- Proj. griovio dugmo ir šlaito tvirtinimas akmenimis
- Vagos linija

0	2025-10	Statybos leidimui, konkursui ir statybai		
Laida	Išleidimo data	Laidos statusas. Keitimo priežastis (jei taikoma)		
Kval. Patv. Dok. Nr. 154-PmTA		UAB „Projkelva“ Stoties g. 21, Plungė info@projkelva.lt	Hidrotechninio statinio - Naujos vandens pralaidos statyba žemės sklypuose kadastro Nr. 6874/0013:57, 6874/0013:248 esančiuose Plungės r. sav., Nausodžio sen., Varkalių k.	
S-130-PmAMT	PV	S. Varkalys	Statinio numeris ir pavadinimas, dokumento pavadinimas:	Laida
			Pralaidos įrengimo planas, M 1:500	0
LT	Statytojas ir (arba) užsakovas: S. B.		Dokumento žymuo: 2025-00-TDP-MS-BR.01	Lapas 1
				Lapų 1

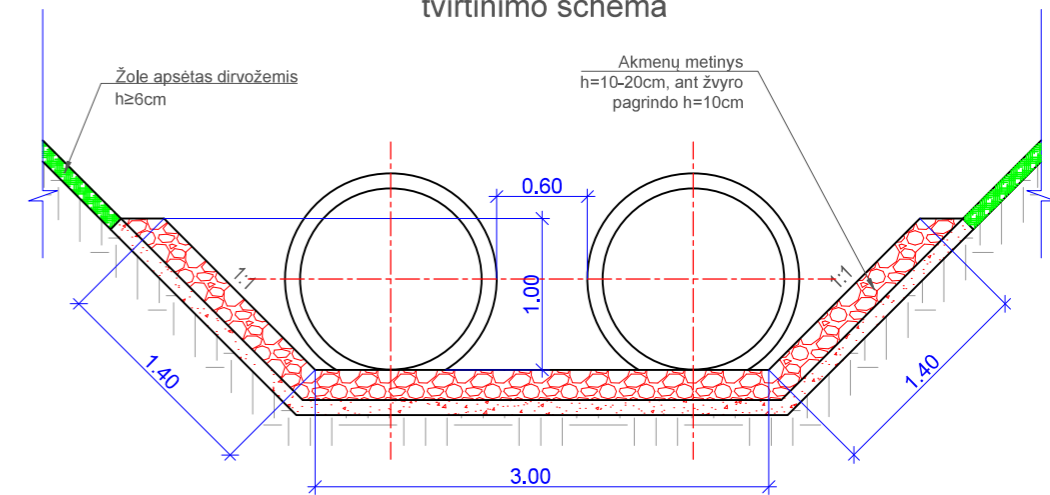
### Pralaidos Ø 1,20m išilginio pjūvio schema



Pjūvis 1-1  
Pralaidos skersinis pjūvis

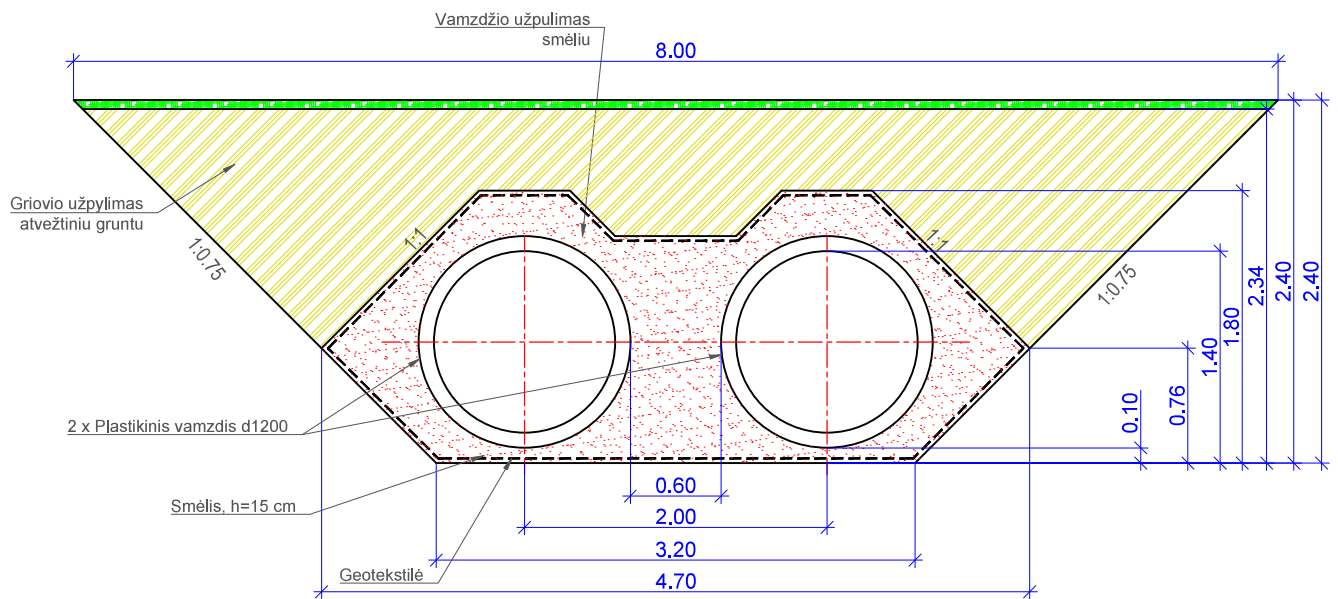



Pjūvis 2-2  
Griovio dugno ir šlaitų tvirtinimo schema



0	2025-11	Statybos leidimui, konkursui ir statybai		
Laida	Išleidimo data	Laidos statusas. Keitimo priežastis (jei taikoma)		
Kval. Patv. Dok. Nr. 154-PmTA		UAB „Projkelva“ Stoties g. 21, Plungė info@projkelva.lt	Hidrotechninio statinio - Naujos vandens pralaidos statyba žemės sklypuose kadastro Nr. 6874/0013:57, 6874/0013:248 esančiuose Plungės r. sav., Nausodžio sen., Varkalių k.	
S-130-PmAMT	PV	S. Varkalys	Statinio numeris ir pavadinimas, dokumento pavadinimas:	Laida
			Pralaidos išilginiai ir skersiniai pjūviai M 1:500	0
LT	Statytojas ir (arba) užsakovas:	S. B.	Dokumento žymuo:	Lapas
			2025-00-TDP-MS-BR.02	Lapų
				1
				1

### Pjūvis 3-3 Pralaidos skersinis pjūvis



0	2025-10	Statybos leidimui, konkursui ir statybai		
Laida	Išleidimo data	Laidos statusas. Keitimo priežastis (jei taikoma)		
Kval. Patv. Dok. Nr. 154-PmTA		UAB „Projkelva“ Stoties g. 21, Plungė info@projkelva.lt		Hidrotechninio statinio - Naujos vandens pralaidos statyba žemės sklypuose kadastro Nr. 6874/0013:57, 6874/0013:248 esančiuose Plungės r. sav., Nausodžio sen., Varkalių k.
S-130-PmAMT	PV	S. Varkalys	Statinio numeris ir pavadinimas, dokumento pavadinimas:  Pralaidos skersinis pjūvis 3-3 M 1:500	Laida
				0
LT	Statytojas ir (arba) užsakovas:  S. B.		Dokumento žymuo:  2025-00-TDP-MS-BR.03	Lapas
				1
				Lapų
				1

**SSVA**STATYBOS SEKTORIAUS  
VYSTYMO AGENTŪRAViešoji įstaiga • kodas 305997589 • Linkmenų g. 28-1, LT-08217 Vilnius  
tel. +370-700-15100 • el. p. agentura@ssva.lt • www.ssva.lt**Išrašas iš statybos specialistų kvalifikacijos atestatų ir teisės pripažinimo dokumentų registro**

SPECIALISTAS			
Vardas, pavardė:	Steponas Varkalys		

TEISĖS DOKUMENTAS			
Numeris:	19391	Ar galioja:	TAIP
Pirmą kartą išduotas:	2008-07-11		
Dokumento tipas:	Kvalifikacijos atestatas		

SUTEIKTA TEISĖ	
Nuo 2012-04-24 iki 2012-06-19	Suteikta teisė eiti ypatingo statinio projekto vadovo, ypatingo statinio projekto vykdymo priežiūros vadovo, ypatingo statinio statybos vadovo ir ypatingo statinio statybos techninės priežiūros vadovo pareigas. Statiniai: susisiekimo komunikacijos.
Nuo 2012-06-19 iki 2017-09-29	Suteikta teisė eiti ypatingo statinio projekto vadovo, ypatingo statinio projekto vykdymo priežiūros vadovo, ypatingo statinio statybos vadovo ir ypatingo statinio statybos techninės priežiūros vadovo pareigas. Statiniai: susisiekimo komunikacijos; inžineriniai tinklai: vandentiekio ir nuotekų šalinimo; kiti statiniai: hidrotechnikos statiniai, kitos paskirties statiniai.
Nuo 2017-09-29 iki 2020-08-14	Suteikta teisė eiti ypatingojo statinio projekto vadovo, ypatingojo statinio projekto vykdymo priežiūros vadovo, ypatingojo statinio statybos vadovo, ypatingojo statinio statybos techninės priežiūros vadovo ir statinio projekto ekspertizės vadovo (tik susisiekimo komunikacijoms) pareigas. Statiniai: susisiekimo komunikacijos; inžineriniai tinklai: vandentiekio ir nuotekų šalinimo; hidrotechnikos statiniai; kitos paskirties inžineriniai statiniai.
Nuo 2020-08-14	Suteikta teisė eiti ypatingojo statinio projekto vadovo, ypatingojo statinio projekto vykdymo priežiūros vadovo, ypatingojo statinio statybos vadovo, ypatingojo statinio statybos techninės priežiūros vadovo ir statinio projekto ekspertizės vadovo (tik susisiekimo komunikacijoms) pareigas. Statiniai: susisiekimo komunikacijos, inžineriniai tinklai (vandentiekio ir nuotekų šalinimo), hidrotechnikos statiniai, kitos paskirties inžineriniai statiniai, taip pat minėti statiniai, esantys kultūros paveldo objekto teritorijoje, jo apsaugos zonoje, kultūros paveldo vietovėje.

KVALIFIKACIJOS TOBULINIMAS / TPD PATVIRTINIMAS	
2017-10-20	Pateikti kvalifikacijos tobulinimą įrodantys dokumentai pripažinti tinkamais.
2022-10-18	Pateikti kvalifikacijos tobulinimą įrodantys dokumentai pripažinti tinkamais.

Duomenys atnaujinti: 2024-03-05. Paieškos data: 2024-03-20.

Išrašas atspausdintas: .....

Išrašą atspausdino: .....

(vardas, pavardė, parašas)

**Melioracijos darbų kvalifikacijos atestatas**

Rūšis	Atestatas	
Išduodanti institucija	Lietuvos Respublikos žemės ūkio ministerija Įm. k. 188675190 Vilnius, Gedimino pr. 19	
Licencijos gavėjai	Teisinė forma	Uždaroji akcinė bendrovė
	Asmuo	UAB "Projkelva" , 171710523
	El. paštas	
	Telefonas	
	<b>Kodas</b>	<b>Pavadinimas ir komentaras</b>
	2480	Melioracijos darbų kvalifikacijos veikla \ Melioracijos statinių projektavimas
Veiklos duomenys	2481	Melioracijos darbų kvalifikacijos veikla \ Melioracijos statinių projekto vykdymo priežiūra
	2482	Melioracijos darbų kvalifikacijos veikla \ Melioracijos statinių statyba
	2483	Melioracijos darbų kvalifikacijos veikla \ Melioracijos statinių techninė priežiūra
Numeris	154-PmAMT	
Galioja nuo	2020-12-23	
Galioja iki	2025-12-23	
Būsena	Licencijos (leidimo) patikslinimas	
Atestatavimo komisijos protokolo data	2020-12-23	
Išdavimo data	2015-09-21	
Atestatavimo komisijos protokolo numeris	Protokolo Nr. 8D-537 (5.50 E)	



TVIRTINU : S. B.

(parašas, data)

## PROJEKTAVIMO DARBŲ UŽDUOTIS

1. **Užsakovas:** S. B.
2. **Objekto pavadinimas:** Hidrotechninio statinio - Naujos vandens pralaidos statyba žemės sklypuose kadastro Nr. 6874/0013:57, 6874/0013:248 esančiuose Plungės r. sav., Nausodžio sen., Varkalių k.
3. **Projektavimo paslaugų apimtis ir reikalavimai:** parengti naujos vandens pralaidos projektą, žemės sklypuose kadastro Nr. 6874/0013:57, 6874/0013:248. Projekto apimtis ir detalumas turi būti pakankamas Statytojo sumanymui suprasti, statybą leidžiančiam dokumentui gauti, rangos darbams atlikti. Projektą rengti vadovaujantis LR Statybos įstatymu Nr. I-1240 1996-03-19, LR Melioracijos įstatymu Nr. I-323 1993-12-09, melioracijos techniniais reglamentais MTR 1.05.01:2005 "Melioracijos statinių projektavimas", MTR 2.02.01:2006 "Melioracijos statiniai. Pagrindiniai reikalavimai", MTR 1.07.01:2015 "Melioracijos statinių statybą leidžiantys dokumentai", Vamzdinių vandens pralaidų konstrukcinių sprendinių taikymo melioracijos statinių statyboje taisyklėmis ir kitais galiojančiais teisės aktais.
4. **Projektuotojas:** Steponas Varkalys, atestato Nr. S-130-PmAMT
5. **Projektavimo etapas:** Techninis darbo projektas
6. **Darbų finansavimo šaltinis:** Užsakovo lėšos.
7. **Statytojo pateikiami dokumentai (kopijos):**
  - Nekilnojamojo turto registro centrinio duomenų banko išrašai.
  - Topografinė nuotrauka.
  - Plungės raj. sav. administracijos Žemės ūkio skyriaus techninės sąlygos melioruotoje žemėje projektuoti.

Projektuotojas



Steponas Varkalys

Kval. atest. Nr. S-130-PmAMT

Techninių sąlygų statiniams melioruotoje  
žemėje projektuoti išdavimo taisyklių  
2 priedas

**PLUNGĖS RAJONO SAVIVALDYBĖS ADMINISTRACIJA**  
(savivaldybės pavadinimas)

**TECHNINĖS SĄLYGOS STATINIAMS MELIORUOTOJE ŽEMĖJE PROJEKTUOTI**

2025-10-29 Nr. AS - 5704

Plungė

(dokumento sudarymo vieta)

*Naujos vandens pralaidos statyba žemės sklypuose (kadastro Nr. 6874/0013:57, Nr. 6874/0013/248), esančiuose Plungės r. sav., Nausodžio sen., Varkalių k.*

(statinio pavadinimas)

**S ■■■ B ■■■**

(užsakovo pavadinimas)

**REIKALAVIMAI:**

**1. Išskelti.**

(melioracijos statinio arba jo dalies pavadinimas, vieta, konstrukcija, altitudės ir kt.)

**2. Pertvarkyti.**

(melioracijos statinio arba jo dalies pavadinimas, vieta, konstrukcija, altitudės ir kt.)

**3. Įrengti.**

*Vandens pralaida projektuojama ant sureguliuotos Mažosios Sruojos upės, kuri buvo sureguliuota 1975 m., vykdant buv. Soc. Kelio kol. mel. projektą Nr. 2.*

*Pagal Lietuvos Respublikos melioracijos įstatymą, drenažo sausintuvai ir rinktuvai, kurių vamzdžių skersmenys mažesni nei 12,5 cm, nuosavybės teise priklauso žemės sklypo savininkui, o 12,5 cm ir didesnio skersmens rinktuvai, grioviai (sureguliuoti upeliai), kurie nuveda vandenį nuo daugiau kaip vieno žemės savininko ar kito naudotojo sklypo ir kurie pastatyti už valstybės lėšas – nuosavybės teise priklauso valstybei. Šiuos statinius patikėjimo teise valdo ir prižiūri Plungės rajono savivaldybės administracija.*

*Vadovaujantis Melioracijos techniniu reglamentu MRT 1.05.01:2005 „Melioracijos statinių projektavimas“ ir Melioracijos techniniu reglamentu MRT 1.07.01:2015 „Melioracijos statinių statybą leidžiantys dokumentai“, prieš statant naują vandens pralaidą, reikalinga parengti techninį (darbo) projektą ir gauti statybą leidžiantį dokumentą. Projektiniai sprendiniai privalo būti suderinti su visomis suinteresuotomis institucijomis, žemės sklypų savininkais ir bendrasavininkais.*

*Projektą rengti vadovaujantis Melioracijos techniniu reglamentu MTR 2.,02.01:2006 „Melioracijos statiniai. Pagrindiniai reikalavimai“, LR statybos įstatymu, LR melioracijos įstatymu, Melioracijos techniniu reglamentu MTR 1.07.01:2015 „Melioracijos statinių statybą leidžiantys dokumentai“, Vamzdinių vandens pralaidų konstrukcinių sprendinių taikymo melioracijos statinių statyboje taisyklėmis ir kitais galiojančiais teisės aktais. Projektą privalo rengti įmonė (specialistas), turinti (-is) melioracijos statinių projektavimo veiklos kvalifikacijos atestatą, o statybas vykdyti – melioracijos statinių statybos veiklai atestuota įmonė.*

*Atlikus vandens pralaidos statybos darbus, Žemės ūkio skyriui būtina pateikti atliktų darbų išpildomąją nuotrauką.*

---

(melioracijos statinio arba jo dalies pavadinimas, vieta, konstrukcija, altitudės ir kt.)

**4. Kiti.**

5. Techninės sąlygos galioja iki **2030-10-29**.

6. Šių sąlygų 1, 2, 3, 4 punktų duomenys nurodomi statybvietės ribų plane (M 1:2000).

Žemės ūkio skyriaus vyr. specialistė  
(Pareigų pavadinimas)

(Parašas)

D ■ U ■  
(Vardas ir pavardė)

Žemės ūkio skyriaus vedėja  
(Skyriaus vedėjas)

(Parašas)

A ■ M ■  
(Vardas ir pavardė)

363600 000000

363800 000000

364000 000000

364200 000000



PLANO IŠTRAUKA IŠ BUV. SOC. KELIO KOL.  
MEL. PROJ. NR. 2, VARKALIŲ K.V., NAUSODŽIO SEN., VARKALIŲ K.

N Mažosios Sruojos up.





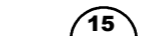


6874/00013:248

Projektuojamos vandens pralaidos vieta

6874/00013:57

Varkalių k.v.

SUTARTINIAI ŽYMĖJIMAI

-  - ŽEMĖS SKLYPO RIBA
-  - DRENAŽO RINKTUVAS
-  - DRENAŽO SAUSINTUVAS
-  - MELIORACIJOS GROIOVYS, UPELIS
-  - SAUSINIMO SISTEMOS RIBOS
-  - SAUSINIMO SISTEMOS NR.
-  - SAUSINAMAS ŽEMĖS PLOTAS, HA

M 1:2 000

6197200 000000

6197200 000000

6196900 000000

6196900 000000

363600 000000

363800 000000

364000 000000

364200 000000

DETALŪS METADUOMENYS	
Dokumento sudarytojas (-ai)	Plungės rajono savivaldybės administracija
Dokumento pavadinimas (antraštė)	Techninės sąlygos statiniams melioruotoje žemėje projektuoti
Dokumento registracijos data ir numeris	2025-10-29 Nr. AS-5704
Dokumento gavimo data ir dokumento gavimo registracijos numeris	-
Dokumento adresatas (-ai)	UAB PROJKELVA
Dokumento specifikacijos identifikavimo žymuo	ADOC-V1.0
Parašo paskirtis	Pasirašymas
Parašą sukūrusio asmens vardas, pavardė ir pareigos	D [redacted] U [redacted] Vyriausiasis specialistas
Parašo sukūrimo data ir laikas	2025-10-29 15:27
Parašo formatas	Trumpalaikio galiojimo (XAdES-T)
Laiko žymoje nurodytas laikas	2025-10-29 15:28
Informacija apie sertifikavimo paslaugų teikėją	EID-SK 2016
Sertifikato galiojimo laikas	2020-12-08 16:15 - 2025-12-07 23:59
Parašo paskirtis	Pasirašymas
Parašą sukūrusio asmens vardas, pavardė ir pareigos	A [redacted] M [redacted] Vedėjas
Parašo sukūrimo data ir laikas	2025-10-29 16:15
Parašo formatas	Trumpalaikio galiojimo (XAdES-T)
Laiko žymoje nurodytas laikas	2025-10-29 16:16
Informacija apie sertifikavimo paslaugų teikėją	SK ID Solutions EID-Q 2021E
Sertifikato galiojimo laikas	2024-11-18 11:01 - 2029-11-18 23:59
Informacija apie būdus, naudotus metaduomenų vientisumui užtikrinti	-
Pagrindinio dokumento priedų skaičius	1
Pagrindinio dokumento pridedamų dokumentų skaičius	0
Priedamo dokumento sudarytojas (-ai)	-
Priedamo dokumento pavadinimas (antraštė)	79 PRIEDAS.pdf
Priedamo dokumento registracijos data ir numeris	-
Programinės įrangos, kuria naudojantis sudarytas elektroninis dokumentas, pavadinimas	Elpako v.20251024.1
Informacija apie elektroninio dokumento ir elektroninio (-ių) parašo (-ų) tikrinimą (tikrinimo data)	Tikrinant dokumentą nenustatyta jokių klaidų (2025-10-30)
Elektroninio dokumento nuorašo atspausdinimo data ir ją atspausdinęs darbuotojas	2025-10-30 nuorašą suformavo D [redacted] U [redacted]
Paieškos nuoroda	-
Papildomi metaduomenys	Nuorašą suformavo 2025-10-30 Dokumentų valdymo sistema „Kontora“

## NEKILNOJAMOJO TURTO REGISTRO DUOMENŲ BAZĖS IŠRAŠAS

2025-04-22 09:22:11

## 1. Nekilnojamojo turto registre įregistruotas turtas:

Registro Nr.: **44/3258614**  
Registro tipas: **Žemės sklypas**  
Sudarymo data: **2023-08-08**  
**Plungės r. sav., Nausodžio sen., Varkalių k.**

## 2. Nekilnojamieji daiktai:

2.1.

**Žemės sklypas**  
**Plungės r. sav., Nausodžio sen., Varkalių k.**  
Unikalus daikto numeris: **4400-6151-3964**  
Žemės sklypo kadastro numeris ir kadastro vietovės pavadinimas: **6874/0013:248 Varkalių k.v.**  
Daikto pagrindinė naudojimo paskirtis: **Žemės ūkio**  
Statusas: **Suformuotas padalijus daiktą**  
Daikto istorinė kilmė: **Gautas padalijus daiktą, unikalus daikto numeris 6874-0013-0063**  
Žemės sklypo plotas: **0.4855 ha**  
Žemės ūkio naudmenų plotas viso: **0.4441 ha**  
iš jo: pievų ir natūralių ganyklų plotas: **0.4441 ha**  
Miško žemės plotas: **0.0258 ha**  
Užstatyta teritorija: **0.0156 ha**  
Žemės ūkio naudmenų našumo balas: **37.6**  
Matavimų tipas: **Žemės sklypas suformuotas atliekant kadastrinius matavimus**  
Indeksuota miško medynų vertė: **34 Eur**  
Miško medynų vertė: **7 Eur**  
Vidutinė rinkos vertė: **1724 Eur**  
Vidutinės rinkos vertės nustatymo data: **2023-08-17**  
Vidutinės rinkos vertės nustatymo būdas: **Masinis vertinimas**  
Kadastro duomenų nustatymo data: **2023-05-22**

## 3. Daikto priklausiniai iš kito registro: įrašų nėra

## 4. Nuosavybė:

4.1.

**Nuosavybės teisė**  
Savininkas: **S [redacted] B [redacted], gim. [redacted]**  
Daiktas: **žemės sklypas Nr. 4400-6151-3964, aprašytas p. 2.1.**  
Įregistravimo pagrindas: **2023-10-30 Pirkimo - pardavimo sutartis Nr. 6315**  
Įrašas galioja: **Nuo 2023-10-30**

## 5. Valstybės ir savivaldybių žemės patikėjimo teisė: įrašų nėra

## 6. Kitos daiktinės teisės: įrašų nėra

## 7. Juridiniai faktai:

7.1.

**Asmeninė nuosavybė**  
Daiktas: **žemės sklypas Nr. 4400-6151-3964, aprašytas p. 2.1.**  
Įregistravimo pagrindas: **2023-10-30 Pirkimo - pardavimo sutartis Nr. 6315**  
Įrašas galioja: **Nuo 2023-10-30**

## 8. Žymos: įrašų nėra

## 9. Teritorijos, kuriose taikomos SŽNS, įrašytos į NTK kadastro duomenų byloje įrašytų duomenų pagrindu: įrašų nėra

## 10. Daikto registravimas ir kadastro žymos:

10.1.

**Suformuotas naujas (daikto registravimas)**  
Daiktas: **žemės sklypas Nr. 4400-6151-3964, aprašytas p. 2.1.**  
Įregistravimo pagrindas: **2023-05-22 Nekilnojamojo daikto kadastro duomenų byla 2023-07-21 Nacionalinės žemės tarnybos teritorinio skyriaus vedėjo sprendimas Nr. 36SK-634-(14.36.110 E.)**  
Įrašas galioja: **Nuo 2023-08-17**

10.2.

**Kadastrinius matavimus atliko (kadastro žyma)**  
**A [redacted] K [redacted]**  
Daiktas: **žemės sklypas Nr. 4400-6151-3964, aprašytas p. 2.1.**  
Įregistravimo pagrindas: **2011-06-16 Kvalifikacijos pažymėjimas Nr. 2M-M-1357**  
**2023-05-22 Nekilnojamojo daikto kadastro duomenų byla**  
Įrašas galioja: **Nuo 2023-08-17**

## 11. Duomenys apie įregistruotas teritorijas, kuriose taikomos specialiosios žemės naudojimo sąlygos:

11.1.

Teritorijos pavadinimas: **Elektros tinklų apsaugos zonos (III skyrius, ketvirtasis skirsnis)**  
Teritorijos unikalus numeris: **100297131**  
Įregistravimo pagrindas: **Lietuvos Respublikos energetikos ministerija; 2022-01-25 Įsakymas dėl Plungės elektros tinklų teritorijų plano patvirtinimo Nr. 1-39**  
Įregistravimo data: **2022-02-15**  
Žemės sklypo plotas, patenkantis į Teritoriją: **12 kv. m, nuo 2023-08-19**

## 12. Registro pastabos ir nuorodos: įrašų nėra

## 13. Kita informacija: įrašų nėra

## 14. Informacija apie duomenų sandoriui tikslinimą: įrašų nėra

Dokumentą atspausdino

## NEKILNOJAMOJO TURTO REGISTRO DUOMENŲ BAZĖS IŠRAŠAS

2025-04-24 14:52:54

## 1. Nekilnojamojo turto registre įregistruotas turtas:

Registro Nr.: **68/18823**  
Registro tipas: **Žemės sklypas**  
Sudarymo data: **2000-05-16**  
**Plungės r. sav., Nausodžio sen., Varkalių k.**

## 2. Nekilnojamieji daiktai:

2.1.

**Žemės sklypas**  
**Plungės r. sav., Nausodžio sen., Varkalių k.**  
Unikalus daikto numeris: **6874-0013-0057**  
Žemės sklypo kadastro numeris ir kadastro vietovės pavadinimas: **6874/0013:57 Varkalių k.v.**  
Daikto pagrindinė naudojimo paskirtis: **Žemės ūkio**  
Žemės sklypo naudojimo būdas: **Kiti žemės ūkio paskirties žemės sklypai**  
Žemės sklypo plotas: **4.0382 ha**  
Žemės ūkio naudmenų plotas viso: **3.1261 ha**  
iš jo: ariamos žemės plotas: **3.1261 ha**  
Miško žemės plotas: **0.3499 ha**  
Miško plotas, įregistruotas Miškų valstybės kadastre: **0.5517 ha**  
Duomenų apie Miškų valstybės kadastrę įregistruotą miško plotą pateikimo data: **2021-04-02**  
Užstatyta teritorija: **0.1444 ha**  
Vandens telkinių plotas: **0.4178 ha**  
Nusausintos žemės plotas: **2.1797 ha**  
Žemės ūkio naudmenų našumo balas: **37.7**  
Matavimų tipas: **Žemės sklypas suformuotas atliekant kadastrinius matavimus**  
Indeksuota miško medynų vertė: **422 Eur**  
Miško medynų vertė: **88 Eur**  
Vidutinė rinkos vertė: **9972 Eur**  
Vidutinės rinkos vertės nustatymo data: **2020-07-23**  
Vidutinės rinkos vertės nustatymo būdas: **Masinis vertinimas**  
Kadastro duomenų nustatymo data: **2018-03-28**

## 3. Daikto priklausiniai iš kito registro: įrašų nėra

## 4. Nuosavybė:

4.1.

**Nuosavybės teisė**  
Savininkas: **S [redacted] B [redacted], gim. [redacted]**  
Daiktas: **21181/40382 žemės sklypo Nr. 6874-0013-0057, aprašyto p. 2.1.**  
Įregistravimo pagrindas: **2020-07-24 Dovanojimo sutartis Nr. 3956**  
Įrašas galioja: **Nuo 2020-07-31**

4.2.

**Nuosavybės teisė**  
Savininkas: **V [redacted] B [redacted], gim. [redacted]**  
Daiktas: **19201/40382 žemės sklypo Nr. 6874-0013-0057, aprašyto p. 2.1.**  
Įregistravimo pagrindas: **2000-06-20 Dovanojimo sutartis Nr. 1-2818**  
Įrašas galioja: **Nuo 2020-07-31**

## 5. Valstybės ir savivaldybių žemės patikėjimo teisė: įrašų nėra

## 6. Kitos daiktinės teisės: įrašų nėra

## 7. Juridiniai faktai:

7.1.

**Nustatyta naudojimosi nekilnojamoju daiktu tvarka**  
Daiktas: **21181/40382 žemės sklypo Nr. 6874-0013-0057, aprašyto p. 2.1., 4.1.**  
**19201/40382 žemės sklypo Nr. 6874-0013-0057, aprašyto p. 2.1., 4.2.**  
Įregistravimo pagrindas: **2020-07-24 Dovanojimo sutartis Nr. 3956**  
Įrašas galioja: **Nuo 2020-07-31**

7.2.

**Asmeninė nuosavybė**  
Daiktas: **21181/40382 žemės sklypo Nr. 6874-0013-0057, aprašyto p. 2.1., 4.1.**  
Įregistravimo pagrindas: **2020-07-24 Dovanojimo sutartis Nr. 3956**  
Įrašas galioja: **Nuo 2020-07-31**

## 8. Žymos:

8.1.

**Teritorija, kurioje taikomos SŽNS, neįregistruota Nekilnojamojo turto registre: paviršinių vandens telkinių pakrantės apsaugos juostos (VI skyrius, aštuntasis skirsnis)**  
Daiktas: **žemės sklypas Nr. 6874-0013-0057, aprašytas p. 2.1.**  
Įregistravimo pagrindas: **2019-06-06 Lietuvos Respublikos specialiųjų žemės naudojimo sąlygų įstatymas Nr. XIII-2166**  
**2019-12-19 Lietuvos Respublikos žemės ūkio ministro įsakymas Nr. 3D-711**  
Plotas: **0.2999 ha**  
Įrašas galioja: **Nuo 2023-01-01**

8.2.

**Teritorija, kurioje taikomos SŽNS, neįregistruota Nekilnojamojo turto registre: paviršinių vandens telkinių apsaugos zonos (VI skyrius, septintasis skirsnis)**  
Daiktas: **žemės sklypas Nr. 6874-0013-0057, aprašytas p. 2.1.**  
Įregistravimo pagrindas: **2019-06-06 Lietuvos Respublikos specialiųjų žemės naudojimo sąlygų įstatymas Nr. XIII-2166**  
**2019-12-19 Lietuvos Respublikos žemės ūkio ministro įsakymas Nr. 3D-711**  
Plotas: **2.5367 ha**  
Įrašas galioja: **Nuo 2023-01-01**



- 8.3. Teritorija, kurioje taikomos SŽNS, neįregistruota Nekilnojamojo turto registre: paviršiniai vandens telkiniai (VI skyrius, šeštasis skirsnis)  
 Daiktas: žemės sklypas Nr. 6874-0013-0057, aprašytas p. 2.1.  
 Įregistravimo pagrindas: 2019-06-06 Lietuvos Respublikos specialiųjų žemės naudojimo sąlygų įstatymas Nr. XIII-2166  
 2019-12-19 Lietuvos Respublikos žemės ūkio ministro įsakymas Nr. 3D-711  
 Plotas: 0,4178 ha  
 Įrašas galioja: Nuo 2023-01-01
- 8.4. Teritorija, kurioje taikomos SŽNS, neįregistruota Nekilnojamojo turto registre: miško žemė (VI skyrius, trečiasis skirsnis)  
 Daiktas: žemės sklypas Nr. 6874-0013-0057, aprašytas p. 2.1.  
 Įregistravimo pagrindas: 2019-06-06 Lietuvos Respublikos specialiųjų žemės naudojimo sąlygų įstatymas Nr. XIII-2166  
 2019-12-19 Lietuvos Respublikos žemės ūkio ministro įsakymas Nr. 3D-711  
 Plotas: 0,3499 ha  
 Įrašas galioja: Nuo 2023-01-01
- 8.5. Teritorija, kurioje taikomos SŽNS, neįregistruota Nekilnojamojo turto registre: melioruotos žemės ir melioracijos statinių apsaugos zonos (VI skyrius, antrasis skirsnis)  
 Daiktas: žemės sklypas Nr. 6874-0013-0057, aprašytas p. 2.1.  
 Įregistravimo pagrindas: 2019-06-06 Lietuvos Respublikos specialiųjų žemės naudojimo sąlygų įstatymas Nr. XIII-2166  
 2019-12-19 Lietuvos Respublikos žemės ūkio ministro įsakymas Nr. 3D-711  
 Plotas: 2,1797 ha  
 Įrašas galioja: Nuo 2023-01-01
- 8.6. Teritorija, kurioje taikomos SŽNS, neįregistruota Nekilnojamojo turto registre: elektros tinklų apsaugos zonos (III skyrius, ketvirtasis skirsnis)  
 Daiktas: žemės sklypas Nr. 6874-0013-0057, aprašytas p. 2.1.  
 Įregistravimo pagrindas: 2019-06-06 Lietuvos Respublikos specialiųjų žemės naudojimo sąlygų įstatymas Nr. XIII-2166  
 2019-12-19 Lietuvos Respublikos žemės ūkio ministro įsakymas Nr. 3D-711  
 Plotas: 0,1029 ha  
 Įrašas galioja: Nuo 2023-01-01
- 8.7. Teritorija, kurioje taikomos SŽNS, neįregistruota Nekilnojamojo turto registre: kelių apsaugos zonos (III skyrius, antrasis skirsnis)  
 Daiktas: žemės sklypas Nr. 6874-0013-0057, aprašytas p. 2.1.  
 Įregistravimo pagrindas: 2019-06-06 Lietuvos Respublikos specialiųjų žemės naudojimo sąlygų įstatymas Nr. XIII-2166  
 2019-12-19 Lietuvos Respublikos žemės ūkio ministro įsakymas Nr. 3D-711  
 Plotas: 0,0102 ha  
 Įrašas galioja: Nuo 2023-01-01

9. Teritorijos, kuriose taikomos SŽNS, įrašytos į NTK kadastro duomenų byloje įrašytų duomenų pagrindu: įrašų nėra

10. Daikto registravimas ir kadastro žymos:

- 10.1. Kadastro duomenų tikslinimas (daikto registravimas)  
 Daiktas: žemės sklypas Nr. 6874-0013-0057, aprašytas p. 2.1.  
 Įregistravimo pagrindas: 2018-03-28 Nekilnojamojo daikto kadastro duomenų byla 2018-05-16 Nacionalinės žemės tarnybos teritorinio skyriaus vedėjo sprendimas Nr. 36SK-541-(14,36.110.)  
 Įrašas galioja: Nuo 2018-07-11
- 10.2. Kadastrinius matavimus atliko (kadastro žyma)  
 V B  
 Daiktas: žemės sklypas Nr. 6874-0013-0057, aprašytas p. 2.1.  
 Įregistravimo pagrindas: 2008-09-03 Kvalifikacijos pažymėjimas Nr. 2M-M-618  
 2018-03-28 Nekilnojamojo daikto kadastro duomenų byla  
 Įrašas galioja: Nuo 2018-07-11

11. Duomenys apie įregistruotas teritorijas, kuriose taikomos specialiosios žemės naudojimo sąlygos:

- 11.1. Teritorijos pavadinimas: Elektros tinklų apsaugos zonos (III skyrius, ketvirtasis skirsnis)  
 Teritorijos unikalus numeris: 100297131  
 Įregistravimo pagrindas: Lietuvos Respublikos energetikos ministerija; 2022-01-25 Įsakymas dėl Plungės elektros tinklų teritorijų plano patvirtinimo Nr. 1-39  
 Įregistravimo data: 2022-02-15  
 Žemės sklypo plotas, patenkantis į Teritoriją: 8 kv. m, nuo 2023-03-29

12. Registro pastabos ir nuorodos: įrašų nėra

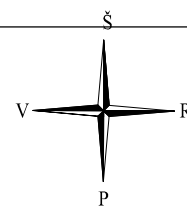
13. Kita informacija: įrašų nėra

14. Informacija apie duomenų sandoriui tikslinimą: įrašų nėra

Dokumentą atspausdino

DOVILĖ BRONEIKIENĖ

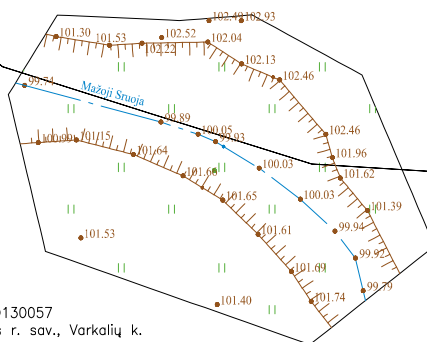
# Topografinis planas M1:500



687400130063  
Plungės r. sav., Varkalių k.

6197200.00  
363850.00

32/59 - 0236



687400130057  
Plungės r. sav., Varkalių k.

TIIS Nr.: TIISI-20251022-071956

Plano tipas: Topografinis planas - pilnas turinys					
Objekto adresas: Plungės r., sav., Varkalių k.					
Aukščių sistema		Koordinacių sistema		Pagrindinis objektų tikslumas, cm	
LAS07		LKS-94		Horizontalus: 10	Vertikalus: 10
<b>UAB "Klaipėdos eurometras"</b>					
S. Daukanto g. 24, Plungė LT-90165 e.l.p: plunge@eurometras.lt,					
Kv. paž. Nr.	Vardas, pavardė	Parašas	Data		
1GKV-1720	E [redacted] K [redacted]		2025-10-09		
Užsakovas		Mastelis	Lapo Nr.	Lapų sk.	
-		1:500	1	1	

# TIIS paslaugos

## "Topografinių ir inžinerinių tinklų planų erdvinių duomenų teikimas derinti ir tvarkyti" ataskaita

Sugeneruota: 2025-10-29 11:55

### Paslaugos gavėjo informacija

Vardas ir pavardė: E [redacted] K [redacted]  
GKP: 1GKV-1720

### Paslaugos užsakymo informacija

Numeris: TIIS1-20251022-071956  
Paslaugos nuoroda: <https://tiiis.planuojustatau.lt/portal/orders/TIIS1-20251022-071956>  
Pavadinimas: Plungės r. sav., Varkalių k., Tvenkinių g. Topografinis planas  
Adresas: Plungės r. sav., Varkalių k., Tvenkinių g.  
Prašymo teritorija: 0.05 ha  
Pateikto plano tipas: Topografinis planas – pilnas turinys  
Rezervuoti šulinių numeriai: Ne  
Paslaugos gavėjo komentaras:  
Paslaugos gavėjo įkeltas dokumentas: Aiškinamasis.pdf, Mažoji\_Sruoja.pdf  
Paslaugos būseną: Prašymas ir erdviniai duomenys priimti

### Pateiktą planą ir plano ED suderino

EDT organizacija: Plungės rajono savivaldybės administracija (149)  
EDT grupė: Plungės r. sav. Architektūros ir teritorijų planavimo skyrius (150)  
Priimtas sprendimas: Erdviniai duomenys priimti  
Administracinį sprendimą priėmusio asmens vardas ir pavardė: M [redacted] G [redacted]  
Pateiktas tikrinti EDR: Mažoji\_Sruoja.dwg  
Pridėti dokumentai: Aiškinamasis.pdf, Mažoji\_Sruoja.pdf

### Veiksmų ir organizacijos priimtų sprendimų išsklotinė

2025-10-22 12:37:53 Gauta užduotis "Priimti ED (TOPO)"  
2025-10-29 11:44:51 Erdviniai duomenys priimti

### ED pateikti susipažinti

Organizacija: AB „Energijos skirstymo operatorius“ ESO (80)  
Organizacijos grupė: AB „Energijos skirstymo operatorius“. Elektros duomenys (81)

Dokumenta elektroniniu parašu  
 pasirašė V [redacted], B [redacted]  
 Data: 2025-11-09 14:37:15  
 Paskirtis: Dokumentas  
 Vieta: Plungės r.  
 Kontaktinė informacija:  
 [redacted]

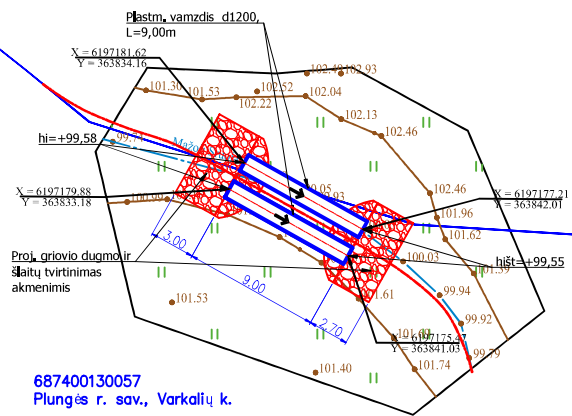
Dokumenta elektroniniu parašu  
 pasirašė S [redacted], B [redacted]  
 Data: 2025-11-09 14:42:48  
 Paskirtis: Dokumentas  
 Vieta: Plungės r.  
 Kontaktinė informacija:  
 [redacted]



Objekto  
vieta

687400130063  
Plungės r. sav., Varkalių k. 6197200.00  
363850.00


32/59 - 0236



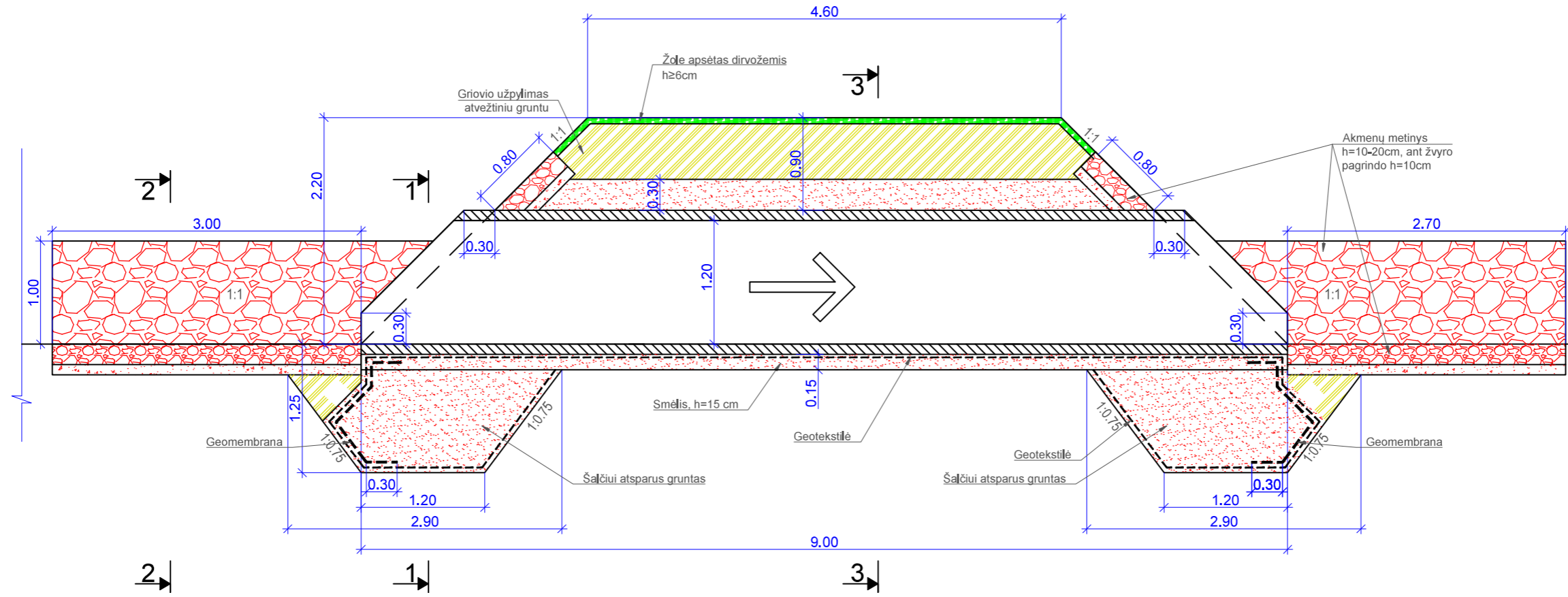
687400130057  
Plungės r. sav., Varkalių k.

Sutartiniai žymėjimai:

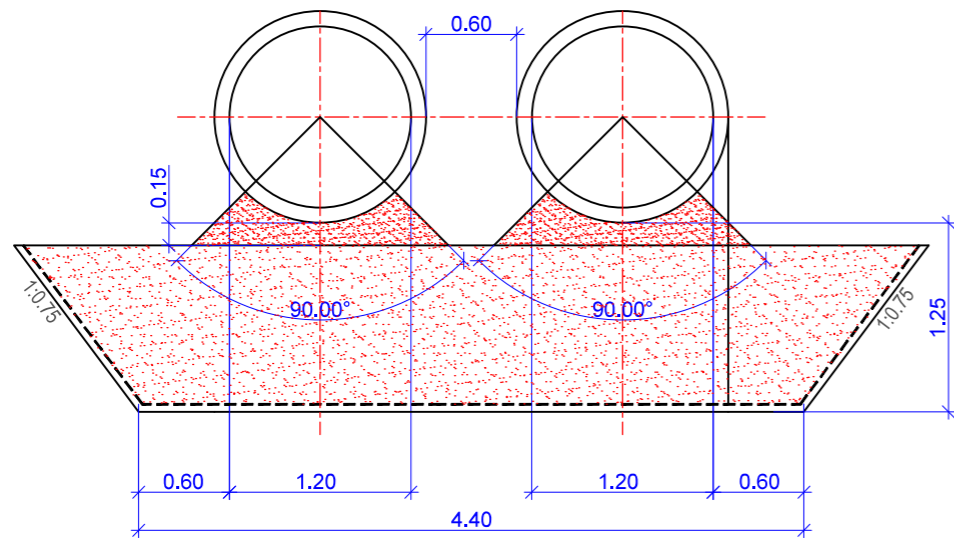
- - - - - Sklypo riba
- = = = = = Plast. vamzdis d1200
- ▨▨▨▨▨ Proj. griovio dugno ir šlaito tvirtinimas akmenimis
- — — — — Vagos linija

0	2025-10	Statybos leidimui, konkursui ir statybai		
Laida	Išleidimo data	Laidos statusas. Keitimo priežastis (jei taikoma)		
Kval. Patv. Dok. Nr. 154-PmTA		UAB „Projkelva“ Stoties g. 21, Plungė info@projkelva.lt	Hidrotechninio statinio - Naujos vandens pralaidos statyba žemės sklypuose kadastro Nr. 6874/0013:57, 6874/0013:248 esančiuose Plungės r. sav., Nausodžio sen., Varkalių k.	
S-130-PmAMT	PV	S. Varkalys	Statinio numeris ir pavadinimas, dokumento pavadinimas:  Pralaidos įrengimo planas, M 1:500	Laida  0
LT	Statytojas ir (arba) užsakovas:  S. B.		Dokumento žymuo:  2025-00-TDP-MS-BR.01	Lapas 1 Lapų 1

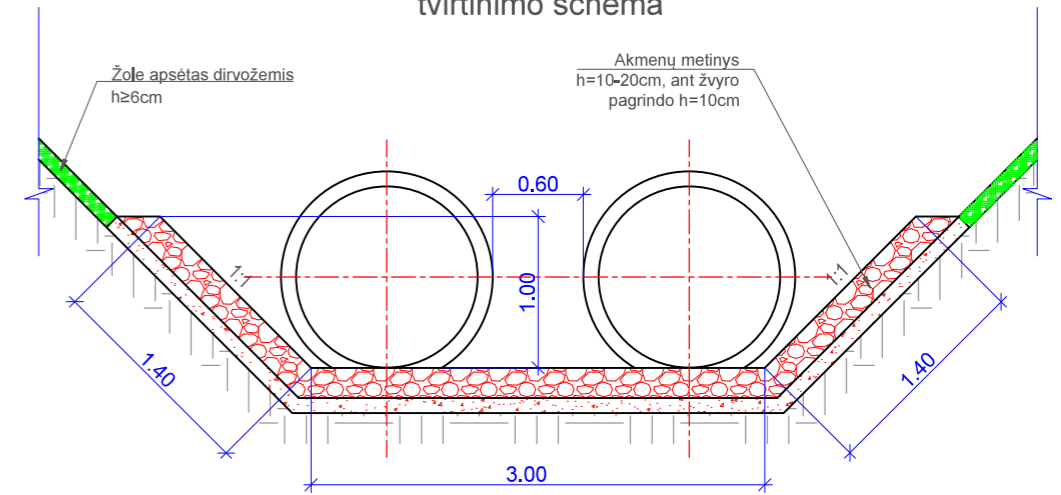
### Pralaidos Ø 1,20m išilginio pjūvio schema




Pjūvis 1-1  
Pralaidos skersinis pjūvis

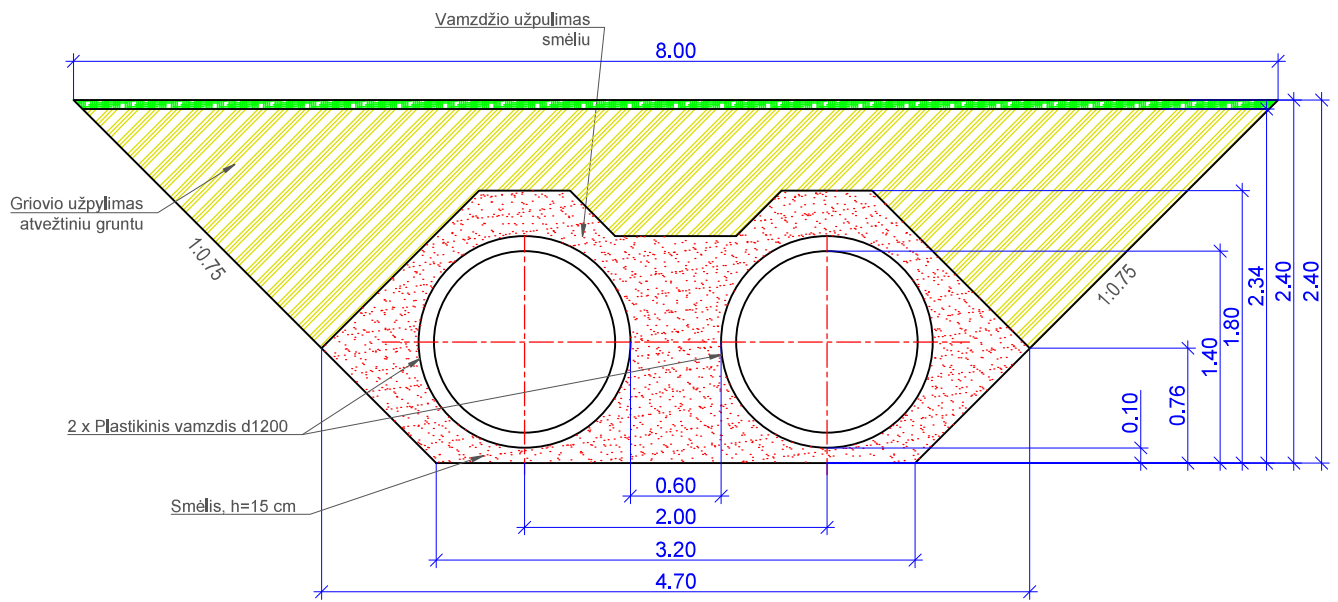




Pjūvis 2-2  
Griovio dugno ir šlaitų tvirtinimo schema



0	2025-10	Statybos leidimui, konkursui ir statybai		
Laida	Išleidimo data	Laidos statusas. Keitimo priežastis (jei taikoma)		
Kval. Patv. Dok. Nr. 154-PmTA		UAB „Projkelva“ Stoties g. 21, Plungė info@projkelva.lt	Hidrotechninio statinio - Naujos vandens pralaidos statyba žemės sklypuose kadastro Nr. 6874/0013:57, 6874/0013:248 esančiuose Plungės r. sav., Nausodžio sen., Varkalių k.	
S-130-PmAMT	PV	S. Varkalys	Statinio numeris ir pavadinimas, dokumento pavadinimas:  Pralaidos išilginiai ir skersiniai pjūviai M 1:500	Laida 0
LT	Statytojas ir (arba) užsakovas: S. B.			Dokumento žymuo: 2025-00-TDP-MS-BR.02
			Lapas 1	Lapų 1

### Pjūvis 3-3 Pralaidos skersinis pjūvis



0	2025-10	Statybos leidimui, konkursui ir statybai		
Laida	Išleidimo data	Laidos statusas. Keitimo priežastis (jei taikoma)		
Kval. Patv. Dok. Nr. 154-PmTA		UAB „Projkelva“ Stoties g. 21, Plungė info@projkelva.lt		Hidrotechninio statinio - Naujos vandens pralaidos statyba žemės sklypuose kadastro Nr. 6874/0013:57, 6874/0013:248 esančiuose Plungės r. sav., Nausodžio sen., Varkalių k.
S-130-PmAMT	PV	S. Varkalys	 Statinio numeris ir pavadinimas, dokumento pavadinimas: Pralaidos skersinis pjūvis 3-3 M 1:500	Laida
				0
LT	Statytojas ir (arba) užsakovas: S. B.		Dokumento žymuo: 2025-00-TDP-MS-BR.03	Lapas 1
				Lapų 1

Dokumenta elektroniniu parašu  
 pasirašė V. [redacted] B. [redacted]  
 Data: 2025-11-09 14:42:48  
 Paskirtis: Dokumentas  
 Vieta: Plungės r.  
 Kontaktinė informacija:  
 [redacted]

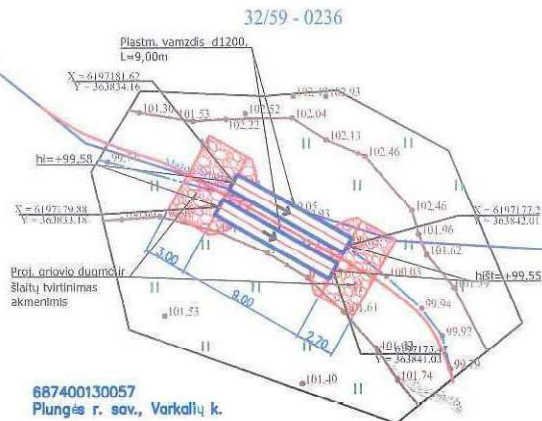
Dokumenta elektroniniu parašu  
 pasirašė S. [redacted] E. [redacted]  
 Data: 2025-11-09 14:42:48  
 Paskirtis: Dokumentas  
 Vieta: Plungės r.  
 Kontaktinė informacija:  
 [redacted]



Objekto  
vieta



687400130063  
 Plungės r. sav., Varkalių k. 6197200.00  
 363850.00



687400130057  
 Plungės r. sav., Varkalių k.

*Sužadinta*  
 Žemės ūkio skyriaus  
 vyr. specialistė

D. [redacted] U. [redacted]

*Užduoties*  
 2025-11-11

Sutartiniai žymėjimai:

- Sklypo riba
- Plast. vamzdis d1200
- Proj. griovio dugno ir šlaitų tvirtinimas akmenimis
- Vagos linija

0	2025-10	Statybos leidimui, konkursui ir statybai	
Laida	Išleidimo data	Laidos statusas. Keitimo priežastis (jei taikoma)	
Kval. Patv. Dok. Nr. 154-PmTA		UAB „Projkelva“ Stoties g. 21, Plungė info@projkelva.lt	Hidrotechninio statinio - Naujos vandens pralaidos statyba žemės sklypuose kadastro Nr. 6874/0013:57, 6874/0013:248 esančiuose Plungės r. sav., Nausodžio sen., Varkalių k.
S-130-PmAMT	PV	S. Varkalys	Statinio numeris ir pavadinimas, dokumento pavadinimas:  Pralaidos įrengimo planas, M 1:500
LT	Statytojas ir (arba) užsakovas:  S. B.		Dokumento žymuo: 2025-00-TDP-MS-BR.01
			Lapas Lapų
			1 1



**PLUNGĖS RAJONO SAVIVALDYBĖS ADMINISTRACIJOS  
ŽEMĖS ŪKIO SKYRIUS**

UAB „Projkelva“  
el. p. projkelva@yahoo.com

2025-06-05 Nr. AS - 2994  
į 2025-06-02 Nr. AG-3512

**DĖL INFORMACIJOS PATEIKIMO**

Plungės rajono savivaldybės administracijos Žemės ūkio skyrius, atsakydamas į 2025 m. birželio 2 d. gautą raštą Nr. AG - 3512, „Dėl informacijos pateikimo“ informuoja, kad rašte nurodytas Mažosios Sruojos upelio ruožas, tarp koordinacių X-6197192.16/Y-363814.80 – X-6196988.02/Y-363814.71, upelio aukštupys ir šio ruožo žemutinė dalis, kuri baigiasi Varkalių II tvenkiniu su hidromazgu buvo įrengta tuo metu buvusio Socialistinio Kelio kolūkio, apytiksliai 1975 - 1980 metais. Tam tikslui, Mažosios Sruojos upelio vaga buvo ištiesinta, kad aplinkui esančią teritoriją būtų galima tinkamai kartu sausinti ir drėkinti, nuvedant vandenį į Varkalių II tvenkinį (žr. į priedą).

Pažymime, kad Varkalių II tvenkinio užtvanka, iki jos esantis sureguliuoto Mažosios Sruojos upelio ruožas, vadovaujantis LR melioracijos įstatymo 3 straipsniu, nuosavybės teise priklauso valstybei ir yra valstybinių melioracijos statinių apskaitoje.

PRIDEDAMA. Planas iš Varkalių tvenkinio naudojimo ir priežiūros taisyklių, 1 lapas.

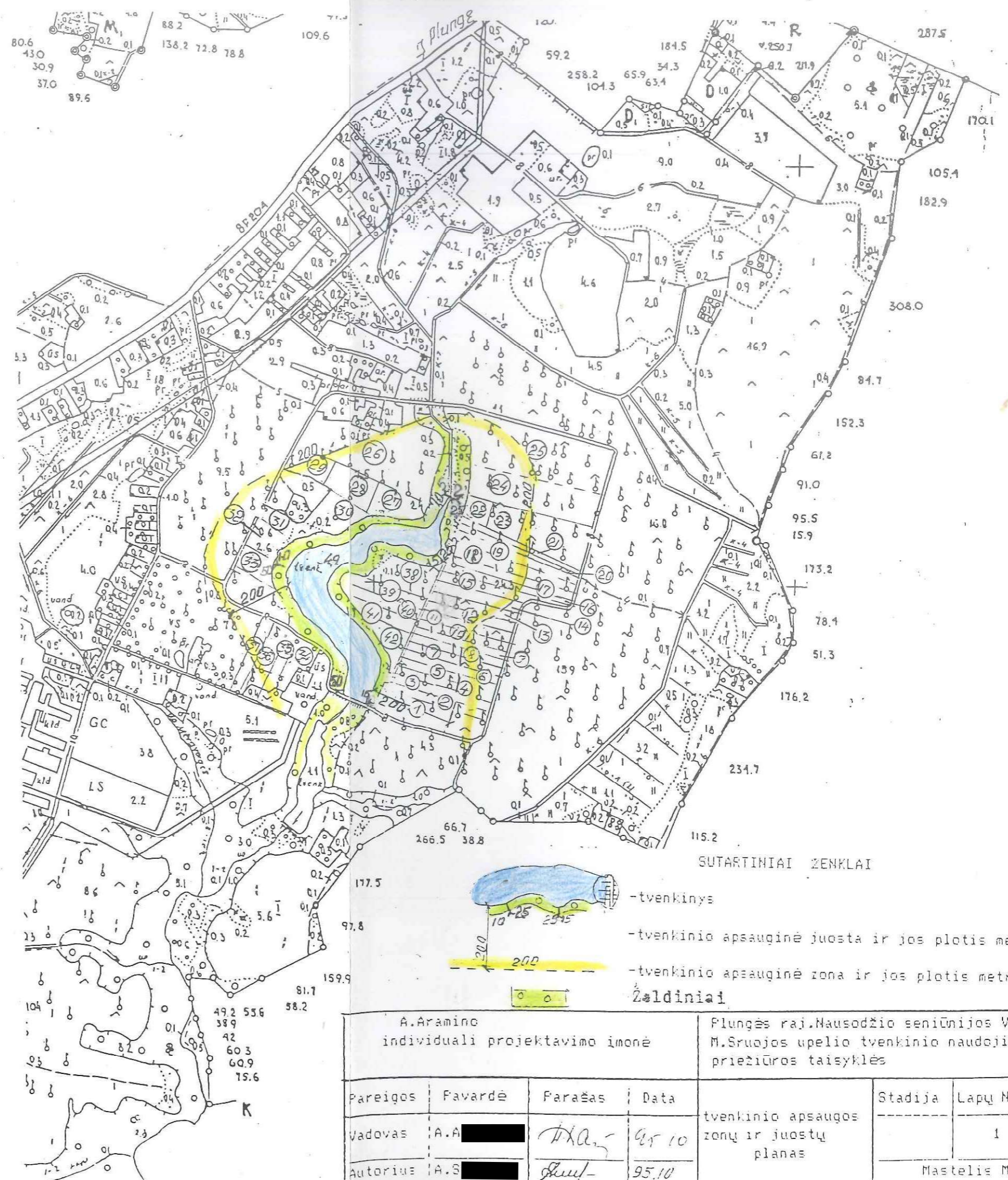
Plungės rajono savivaldybės administracijos  
Žemės ūkio skyriaus vedėja

A [redacted] M [redacted]

D [redacted] U [redacted], +370 [redacted], el. p. [redacted]



- |                     |                     |
|---------------------|---------------------|
| 1. G.B. [redacted]  | 32. B.K. [redacted] |
| 2. I.M. [redacted]  | 33. V.Z. [redacted] |
| 3. A.V. [redacted]  | 34. M.S. [redacted] |
| 4. A.K. [redacted]  | 35. P.J. [redacted] |
| 5. R.P. [redacted]  | 36. J.J. [redacted] |
| 6. V.I. [redacted]  | 37. A.J. [redacted] |
| 7. A.R. [redacted]  | 38. B.R. [redacted] |
| 8. B.D. [redacted]  | 39. B.B. [redacted] |
| 9. V.J. [redacted]  | 40. I.P. [redacted] |
| 10. S.S. [redacted] | 41. P.P. [redacted] |
| 11. K.V. [redacted] | 42. R.B. [redacted] |
| 12. A.M. [redacted] |                     |
| 13. A.M. [redacted] |                     |
| 14. N.P. [redacted] |                     |
| 15. A.S. [redacted] |                     |
| 16. J.S. [redacted] |                     |
| 17. K.K. [redacted] |                     |
| 18. L.D. [redacted] |                     |
| 19. A.J. [redacted] |                     |
| 20. P.D. [redacted] |                     |
| 21. O.J. [redacted] |                     |
| 22. I.P. [redacted] |                     |
| 23. R.P. [redacted] |                     |
| 24. K.B. [redacted] |                     |
| 25. I.J. [redacted] |                     |
| 26. A.B. [redacted] |                     |
| 27. P.S. [redacted] |                     |
| 28. A.B. [redacted] |                     |
| 29. S.S. [redacted] |                     |
| 30. S.S. [redacted] |                     |
| 31. S.S. [redacted] |                     |



SUTARTINIAI ZENKLAI

- tvenkinys
- tvenkinio apsauginė juosta ir jos plotis metrais
- tvenkinio apsauginė zona ir jos plotis metrais
- želdiniai

A.Aramino individuali projektavimo imonė				Plungės raj.Nausodžio seniūnijos Varkalių km. M.Sruojos upelio tvenkinio naudojimo ir priežiūros taisyklės		
Pareigos	Favardė	Parašas	Data	Stadija	Lapy Nr.	Lapy sl.
Vadovas	A.A. [redacted]		95.10	tvenkinio apsaugos zony ir juosty planas	1	1
Autorius	A.S. [redacted]		95.10	Mastelis M 1:10000		

**DETALŪS METADUOMENYS**

<b>Dokumento sudarytojas (-ai)</b>	PLUNGĖS RAJONO SAVIVALDYBĖ
<b>Dokumento pavadinimas (antraštė)</b>	Dėl informacijos pateikimo
<b>Dokumento registracijos data ir numeris</b>	2025-06-05 Nr. AS-2994
<b>Dokumento gavimo data ir dokumento gavimo registracijos numeris</b>	-
<b>Dokumento adresatas (-ai)</b>	UAB PROJKELVA
<b>Dokumento specifikacijos identifikavimo žymuo</b>	ADOC-V1.0
<b>Parašo paskirtis</b>	Pasirašymas
<b>Parašą sukūrusio asmens vardas, pavardė ir pareigos</b>	A [redacted] M [redacted] Vedėjas
<b>Parašo sukūrimo data ir laikas</b>	2025-06-05 10:29
<b>Parašo formatas</b>	Trumpalaikio galiojimo (XAdES-T)
<b>Laiko žymoje nurodytas laikas</b>	2025-06-05 10:29
<b>Informacija apie sertifikavimo paslaugų teikėją</b>	SK ID Solutions EID-Q 2021E
<b>Sertifikato galiojimo laikas</b>	2024-11-18 11:01 - 2029-11-18 23:59
<b>Informacija apie būdus, naudotus metaduomenų vientisumui užtikrinti</b>	-
<b>Pagrindinio dokumento priedų skaičius</b>	1
<b>Pagrindinio dokumento pridedamų dokumentų skaičius</b>	0
<b>Pridedamo dokumento sudarytojas (-ai)</b>	-
<b>Pridedamo dokumento pavadinimas (antraštė)</b>	PRIEDAS PRIE SIUNČIAMO RAŠTO - PROJKELVA.pdf
<b>Pridedamo dokumento registracijos data ir numeris</b>	-
<b>Programinės įrangos, kuria naudojantis sudarytas elektroninis dokumentas, pavadinimas</b>	Elpako v.20250602.1
<b>Informacija apie elektroninio dokumento ir elektroninio (-ių) parašo (-ų) tikrinimą (tikrinimo data)</b>	Tikrinant dokumentą nenustatyta jokių klaidų (2025-06-05)
<b>Elektroninio dokumento nuorašo atspausdinimo data ir ją atspausdinęs darbuotojas</b>	2025-06-05 nuorašą suformavo D [redacted] U [redacted]
<b>Paieškos nuoroda</b>	-
<b>Papildomi metaduomenys</b>	-