PAGR. PROJEKTUOTOJAS	NAMAI NT, MB (Į.K. 305611589)
PROJEKTO PAVADINIMAS	SANDĖLIAVIMO PASKIRTIES PASTATŲ NUGARIŲ G. 2, TRUIKIŲ K., BABRUNGO SEN., PLUNGĖS R. SAV., STATYBOS PROJEKTAS
STATYTOJAS (UŽSAKOVAS)	E. V., TVIRTINU:
ADRESAS (STATYBOS VIETA)	NUGARIŲ G. 2, TRUIKIŲ K., BABRUNGO SEN., PLUNGĖS R. SAV.
STATYBOS RŪŠIS	NAUJA STATYBA
NAUDOJIMO PASKIRTIS	GYVENAMOJI
KATEGORIJA	NEYPATINGAS
PROJEKTO ETAPAS / LAIDA	PROJEKTINIAI PASIŪLYMAI
PROJEKTO DALIS	BENDROJI
PROJEKTO DALIES NR.	NT2319-TDP
PROJEKTO VADOVAS	EGIDIJUS MONSTAVIČIUS (ATEST. NR. A1976)
PROJEKTO DALIES VADOVAS	EGIDIJUS MONSTAVIČIUS (ATEST. NR. A1976)
IŠLEIDIMO METAI	2024

MB „NAMAI NT“
UNIVERSITETO AL. 19-303 KAB., KLAIPĖDA LT-92294
ĮM. KODAS: 305611589
WWW.NAMAINT.LT
PROJEKTAI@NAMAINT.LT

namai nt

1. STATINIO TECHNINIO DARBO **PROJEKTO DOKUMENTŲ SUDĖTIES ŽINIARAŠTIS**				
Eil. Nr.	Žymuo	**Projekto dalys (žymėjimas, sudėtis,** komplektavimas	Projekto dalies vadovas	Kontaktai
BENDROJI DALIS (BD)				
1.	NT2319-TDP-BD	1. Aiškinamasis raštas 2.Techninės specifikacijos 3. Brėžiniai	Egidijus Monstavičius (A1976)	projektai@namaint.lt

1.1. BENDROSIOS DALIES TEKSTINIŲ DOKUMENTŲ ŽINIARAŠTIS

Eil. Nr.	Dokumento žymuo	Pavadinimas	**Lapų**	Puslapis
1.	NT2319-TDP-BD	Projekto antraštinis lapas	1	1
2.	NT2319-TDP-BD-SŽ	NT2319-TDP-BD-AR NT2319-TDP-BD-AR dokumentų sudėties žiniaraštis	1	1
3.	NT2319-TDP-BD-BR	Bendrieji statinio rodikliai	1	1
4.	NT2319-TDP-BD-AR	Bendrasis aiškinamasis raštas	3	5-7
5.	-	Dokumentų kopijos	22	9-33

1.2. BENDROSIOS DALIES PRIDEDAMŲ DOKUMENTŲ ŽINIARAŠTIS

1.3. BENDROSIO**S DALIES BRĖŽINIŲ ŽINIARAŠTIS**

Eil. Nr.	**Brėž. Nr.**	Laida	**Brėžinio pavadinimas**	**Lapų**	Puslapis
1.	BR-01	0	Situacijos planas su gretimybėmis	1	35
2.	BR-02	0	Sklypo planas (statinių išdėstymo planas)	1	36
3.	BR-03	0	Sklypo sutvarkymo planas	1	37
4.	BR-04	0	Sklypo vertikalinis planas	1	38
5.	BR-05	0	Suvestinis inžinerinių tinklų planas	1	39
6.	BR-06	0	Fasadai A-H, 8-1	1	40
7.	BR-07	0	Fasadai 1-8, H-A	1	41
8.	BR-08	0	Pirmo aukšto planas	1	42
9.	BR-09	0	Technologinis pirmo aukšto planas	1	43
10.	BR-10	0	Stogo planas	1	44
11.	BR-11	0	Pjūviai	1	45
12.	-	0	Vizualizacijos	7	46-53

4 BENDRIEJI STATINIO RODIKLIAI

Pavadinimas	Mato vnt.	Kiekis prieš **rekonstravimą**	Pastabos
I. SKLYPAS			
1. sklypo plotas	m^2	5697	
2. projektuojamas sklypo užstatymo tankumas	%	28,65	Visų sklype pastatų
3. projektuojamas sklypo užstatymo intensyvumas	%	27,85	Visų sklype pastatų
II. PASTATAI			
Sandėliavimo paskirties pastatas (Nr. 1)			
2.1. bendrasis plotas:	m^2	800,99	
2.2. pastato tūris	m^3	7005	
2.3. aukštų skaičius	vnt.	1	
2.4. pastato aukštis	m	9,83	
2.5. pastato atsparumas ugniai (I, II ar III)	-	III	
Sandėliavimo paskirties pastatas (Nr. 2)			
2.6. bendrasis plotas:	m^2	783,75	
2.7. pastato tūris	m^3	6460	
2.8. aukštų skaičius	vnt.	1	
2.9. pastato aukštis	m	9,83	
2.10. pastato atsparumas ugniai (I, II ar III)	-	III	

* Žvaigždute pažymėti rodikliai apskaičiuojami vadovaujantis Nekilnojamojo turto kadastrinių matavimų ir kadastro duomenų surinkimo taisyklėmis, kurias tvirtina Lietuvos Respublikos žemės ūkio ministras. Baigus statybą ir atlikus kadastrinius matavimus šie rodikliai gali turėti neesminių nukrypimų.

PV Egidijus Monstavičius atestato Nr. A 1976 (2013.11.15)

(parašas)

TVIRTINU: .....

AIŠKINAMASIS RAŠTAS

1. AIŠKINAMASIS RAŠTAS

STATINIO BENDRIEJI DUOMENYS

Privalomųjų TDP rengimo dokumentų sąrašas

- Statinio projektavimo užduotis (techninė užduotis);
- Žemės nuosavybės teisę patvirtinantys dokumentai;
- Teritorijų planavimo dokumentai – **Plungės miesto savivalybės teritorijos bendrasis planas**;
- Galiojantys LR įstatymai, vyriausybės nutarimai, statybos techniniai reglamentai, kiti privalomieji normatyviniai dokumentai;

Kiekvieno dokumento leidinio publikacija yra paskutinės redakcijos, priedai yra įsigalioję šios TDP dalies išleidimo dieną, jei nėra nurodyta kitaip.

Projekto pavadinimas:

Sandėliavimo paskirties pastatų Nugarių g. 2, Truikių k., Babrungo sen., Plungės r. sav., statybos projektas

Statytojas:

E.V.

Statybos geografinė **vieta. Statybos sklypo apibūdinimas**:

Nugarių g. 2, Truikių k., Babrungo sen., Plungės r. sav.,

Statybos rūšis:

Nauja statyba (vadovaujantis STR 01.01.08:2002, V skyriaus p. 8).

Statinio kategorija:

Projektuojami pastatai priskiriami neypatingų statinių kategorijai.

Sklypo techniniai rodikliai:

Žemės sklypo plotas – 0,5697 ha;

Paskirtis – kita;

Naudojimo būdas – Komercinės paskirties objektų teritorijos;

Naudojimo būdas - Pramonės ir sandėliavimo objektų teritorijos;

Nuosavybė:

E.V.

Sklypui nustatyti servitutai:

- Nėra;

Sklypui nustatytos specialiosios **naudojimo sąlygos:**

- Dirvožemio apsauga žemės ūkio paskirties žemės sklypuose (VI skyrius, keturioliktasis skirsnis);
- Požeminio vandens vandenviečių apsaugos zonos (VI skyrius, vienuoliktasis skirsnis);

- Elektrostinklų apsaugos zonos (III skyrius, ketvirtasis skirsnis);
- Kelių apsaugos zonos (III skyrius, antrasis skirsnis);
- Elektroninių ryšių tinklų elektroninių ryšių infrastruktūros apsaugos zonos (III skyrius, vienuoliktasis skirsnis);

Pastatų statyba:

Planuojamas sandėliavimo paskirties pastatas - 7.9.

Projektuojami sklypo rodikliai:

Projektuojamas sklypo plotas	0.5697 ha.
Projektuojamas užstatymo plotas	Pastatų rodikliai: - Projektuojamas (pastatų) užstatymo plotas – 1630 m2;
Projektuojamas bendras plotas	Pastatų rodikliai: - Projektuojamas pastato bendras plotas – 1584 m2;
Projektuojamas tankumas	28,65% (projektuojamų statinių bendras užstatytas plotas – 1630 m2.);
Projektuojamas intensyvumas	27,85% (projektuojamų statinių bendras plotas – 1584 m2.) - pagal bendrojo plano sprendinius, leidžiamas užstatymo intensyvumas – komercinės paskirties ir pramonės ir sandėliavimo teritorijos – 60 proc.

SKLYPO PROJEKTINIAI SPRENDINIAI

Planuojama teritorija yra Plungės rajono savivaldybės teritorijoje. Žemės sklypo plotas – 0,5697 ha. Žemės sklypo kadastrinis Nr.6810/0005:109, unikalus daikto Nr.: 6810-0005-0109, Didvyčių k.v., žemės sklypo naudojimo paskirtis - Kita, Naudojimo būdas – Komercinės paskirties objektų teritorijos, Naudojimo būdas – Pramonės ir sandėliavimo objektų teritorijos.

Sklypo projektuojamas viso - statinių užstatymo tankumas numatomas ~28,65 %, intensyvumas ~27,85 %.

Inžinerinių geodezinių tyrinėjimų duomenimis sklype reljefas yra aukštėjantis nuo Nugarių g. Šiaurinėje dalyje formuojama sankasa, aplink planuojamą pastatą reljefas išlyginamas. Sklypo sanitarine ir ekologinė situacija yra normali. Sklype nėra susikaupusių šiukšlių ar aplinkai kenksmingų medžiagų. Gretimybėse nėra objektų kuriems projektuojamas pastatas darytų kokią neigiamą įtaką.

Sklypo inžinerinis aprūpinimas:

- elektros įvadas projektuojamas, pagal sutartį su ESO;
- vandentiekio įvadas projektuojamas, pagal UAB „Plungės vandenys“ technines sąlygas;
- buitinių nuotekų projektuojamas – vietinis valymo įrenginys;

Sklypo susisiekimo komunikacijos:

Į sklypą yra patenkama iš esamos Nugarių g. Įvažiavimui į sklypą suprojektuota nuovaža. Kelio danga tinkamos techninės būklės naudojimui ir numatomai veiklai - metalo gaminių sandėliavimui vykdyti. Patekimui j pastatus yra projektuojamos kietos dangos sklypo ribose. Sklypo ribose numatoma gerbūvio sutvarkymas, automobilių stovėjimo vietų įrengimas.

Projektuojamiems pastatams Nr. 1 ir Nr. 2 yra reikalingos 8 automobilių statymo vietos (pagal STR 2.06.04:2011 „Gatvės. Bendrieji reikalavimai.“).

PROJEKTUOJAMO PASTATO PROJEKTINIAI SPRENDINIAI

Statinių pagrindinė naudojimo paskirtis:

Sandėliavimo paskirties pastatai bus skirti metalo gaminių sandėliavimui. Projektuojamame pastate numatomos pagalbinės patalpos. Pastatai nešildomi, inžineriniai tinklai – vandentiekis ir nuotekų tinklai įvadai / išvadai esami, projektuojamas prijungimas nuo esamų inž. tinklų. Elektros įvadas – esamas.

Pastatas Nr. 1
• Bendrasis plotas 800,99 m²; • Aukštų skaičius – 1a; • Aukštis 9,83 m; • Tūris 7005 m³.
Pastatas Nr. 2
• Bendrasis plotas 783,75 m²; • Aukštų skaičius – 1a; • Aukštis 9,83 m; • Tūris 6460 m³.

Planuojami sandėliavimo paskirties pastatai - 7.9: Pastatas, pagal savo tiesiginę paskirtį naudojamas sandėliuoti: saugyklos, bendro naudojimo sandėliai, specialūs sandėliai, kiti pastatai, naudojami produkcijai laikyti ir saugoti;

Pastatų apdailos sprendiniai, sienos – daugiasluoksnės plokštės, stogas – daugiasluoksnės plokštės;

Pastaba: spalviniai sprendiniai tikslinsis techninio darbo projekto rengimo metu.

Projektuojami pastatai taisyklingo stačiakampio formos, 1aukšto, su mažo nuolydžio stogais. Pastato konstrukcija karkasine (g/b kolonos ar metalinės santvaros). Pastato sienų ir stogo apdailai bus naudojamos kompozitines plokštes su skardos paviršiumi. Sienų spalva – šviesiai dramblio kaulo ir tamsiai pilki intarpai –

metaliniai profiliai. Stogas derinamas prie sienų spalvos. Langai PVC profilių, tamsiai pilkos spalvos. Durys ir pakeliami vartai, tamsiai pilko atspalvio.

PROJEKTINIŲ SPRENDINIŲ APRAŠYMAS

Šių projektinių pasiūlymų tikslas, parengti esamo gyvenamosios paskirties pastato rekonstravimo projekto projektinius sprendinius (pasiūlymus) su tikslu, kad ateityje būtų galima vykdyti etapus:

- Išreikšti statytojo sumanyto projektuoti statinio ar statinio dalies architektūros ir kitų pagrindinių sprendinių idėją;
- Informuoti visuomenę apie visuomenei svarbaus statinio ar statinio dalies, Teritorijų planavimo įstatymo [5.12] 20 straipsnyje numatytais atvejais statinio ar statinio dalies, numatomą projektavimą ar statinio ar statinio dalies paskirties keitimą;
- Specialiesiems reikalavimams (specialiesiems architektūros, saugomos teritorijos tvarkymo ir apsaugos ir paveldosaugos) nustatyti;
- Nustatyti žemės sklypo teritorijos naudojimo reglamento parametrus, kai Teritorijų planavimo įstatymo [5.12] 20 straipsnio nustatytais atvejais neparengti teritorijų planavimo dokumentai ir statyba konkrečiame žemės sklype leidžiama.
- Naudoti kaip medžiagą Projektuotojo parinkimo konkursui;
- Projektiniai pasiūlymai yra vienas is dokumentų, kuriuo vadovaujantis rengiamas Techninis projektas arba Techninis darbo projektas.

DOKUMENTŲ KOPIJOS

Plungės rajono savivaldybės administracijos direktorius
(įgaliotas savivaldybės administracijos valstybės tarnautojas)

Architektūros ir teritorijų planavimo skyriaus vedėjas

Pritariu

Parašas data 2024-05-21

Tomas Jocys

Projekto Nr. NT2319-TDP
2024-04-18
Klaipėda

PROJEKTINIŲ PASIŪLYMŲ RENGIMO UŽDUOTIS NR. NT2309
(Pagal STR 1.04.04:2017 „Statinio projektavimas, projekto ekspertizė" 13 priedą)

1.	Projekto pavadinimas	Sandėliavimo paskirties pastatų Nugarių g. 2, Truikių k., Babrungo sen., Plungės r. sav., statybos projektas
2.	Statybos rūšis	Nauja statyba
3.	Statinio kategorija	Neypatingi statiniai
4.	Statinio pagrindinė naudojimo paskirtis	(7.9.) sandėliavimo paskirties pastatai
5.	Žemės sklypas	
5.1.	Adresas	Nugarių g. 2, Truikių k., Babrungo sen., Plungės r. sav.
5.2.	Paskirtis, naudojimo būdas	Kita: Pramonės ir sandėliavimo teritorijos; Komercinės paskirties objektų teritorijos;
5.3.	Kadastro Nr.	Kad. Nr. 6810/0005:109 Didvyčių k.v.
5.3.	Bendras plotas	0.5697 ha.
5.4.	Projektuojamas sklypo plotas	0.5697 ha.
5.5.	Projektuojamas užstatymo rodikliai	Pastatų rodikliai: projektuojamas statinių bendras plotas ~ 1750 m² - projektuojamas statinių užstatytas plotas ~ 1780 m² -
5.6.	Projektuojamas intensyvumas	~31% (tikslinamas projektinių pasiūlymų rengimo metu (pagal bendrojo plano sprendinius, leidžiamas užstatymo intensyvumas – komercinės paskirties ir pramonės ir sandėliavimo teritorijos – 50 proc.); visų esamų sklype ir projektuojamų statinių bendras plotas - 1,750 m²;
5.7.	Projektuojamas tankumas	~ 32% (tikslinamas projektinių pasiūlymų rengimo metu); visų esamų sklype ir projektuojamų statinių užstatytas plotas - 1780 m²;
6.	Projektuojamo statinio rodikliai	
6.1.	Bendras plotas	Pastatai: Nr. 1 ~ 802 m²; Nr. 2 ~ 947 m²;
6.2.	Pastato aukštis	Pastatai: Nr. 1 ~ 10,00 m; Nr. 2 ~ 10,00 m;
6.3.	Pastato tūris	Pastatai: Nr. 1 ~ 6070 m³; Nr. 2 ~ 8115 m³;
6.4.	Numatoma veikla	Pastatai: Nr. 1 - pastatai, pagal savo tiesioginę paskirtį naudojami sandėliuoti; Nr. 2 - pastatai, pagal savo tiesioginę paskirtį naudojami sandėliuoti;
7.	Projektinių pasiūlymų paskirtis	• Išreikšti statytojo sumanyto projektuoti statinio ar statinio dalies architektūros ir kitų pagrindinių sprendinių idėją

		• Informuoti visuomenę apie visuomenei svarbaus statinio ar statinio dalies, Teritorijų planavimo įstatymo [5.12] 20 straipsnyje numatytais atvejais statinio ar statinio dalies, numatomą projektavimą ar statinio ar statinio dalies paskirties keitimą; • Specialiesiems reikalavimams (specialiesiems architektūros, saugomos teritorijos tvarkymo ir apsaugos ir paveldosaugos) nustatyti; • Nustatyti žemės sklypo teritorijos naudojimo reglamento parametrus, kai Teritorijų planavimo įstatymo [5.12] 20 straipsnio nustatytais atvejais neparengti teritorijų planavimo dokumentai ir statyba konkrečiame žemės sklype leidžiama.
8.	Projektinių pasiūlymų sudėtis	Aiškinamasis raštas, kuriame nurodoma statinio statybos vieta, statinio pagrindinė naudojimo paskirtis, statybos rūšis, projektuojamų statinių sąrašas, paaiškinami ir pagrindžiami projektinių pasiūlymų sprendiniai, nurodomi laikančiųjų konstrukcijų ir išorinių atitvarų parinkimo motyvai ir kita. Pateikiama grafinė dalis: 1. Žemės sklypo sutvarkymo (sklypo planas) su gretima urbanistine aplinka schema. Joje nurodomas statinių išdėstymas, susisiekimo komunikacijos, inžineriniai tinklai, automobilių parkavimo vietos (kai jos planuojamos įrengti žemės sklype) ir kita; 2. Pastato aukštų planų schemos; 3. Pastato charakteringų pjūvių schemos; 4. Pastato fasadai; 5. Projektinių pasiūlymų vaizdinė informacija, statinio vizualizacija. Statytojo pateikiami dokumentai: 1. Nekilnojamojo turto registro centrinio duomenų banko išrašo kopija; 2. Žemės sklypo planas;
9.	Terminai	Projektinių pasiūlymų terminai nenustatomi.
10.	Statytojui pateikiama	Projektiniai pasiūlymai parengiami per 2-3 sav.., nuo projektinių pasiūlymo užduoties suderinimo ir teikiami derinti savivaldybės administracijos direktoriui arba jo įgaliotam savivaldybės administracijos valstybės tarnautojui. Statytojui yra pateikiama architektūros dalies popierinė versija 1 egz. ir elektroninė laikmena PDF formatu 1 egz.

Tvirtinu (užsakovas):

Projektinių pasiūlymų rengėjas:

MB „Namai NT"
PV. E. Monstavičius

PRIJUNGIMO SĄLYGOS NR. TS23-93499

Parengta: 2023-11-13,
Galioja iki: 2024-11-13

Klientas:
Kliento kontaktiniai duomenys:

Objekto pavadinimas: Ūkinis statinys
Objekto adresas: Truikių k., Babrungo sen., Plungės r. sav.
Investicinio projekto Nr.: E1N3393499

Kliento prijungimo objekto duomenys:			
	Mato vnt.	**Leistinoji naudoti galia**	**Atvado tipas (trifazis/vienfazis)**
Esama leistinoji naudoti galia	kW	-	
Nauja leistinoji naudoti galia	kW	100	Trifazis
Visa leistinoji naudoti galia	**kW**	**100**	**Trifazis**
Komercinės apskaitos spintos spalva:			

1. Šios prijungimo sąlygos išduodamos Kliento objekto, esančio Truikių k., Babrungo sen., Plungės r. sav., prijungimui prie AB „Energijos skirstymo operatorius“ (toliau – Bendrovė) skirstomųjų tinklų. Objekto elektros įrenginių prijungimui parinktas optimalus prijungimo taškas atsižvelgiant į techninius ir ekonominius rodiklius.

2. Nuosavybės ir turto eksploatavimo riba nustatoma

3. Kliento veiksmai įgyvendinant Objekto prijungimą:
3.1. Užsisakykite elektros įrenginių prijungimo projektavimo paslaugą: jeigu norite, kad projektavimo paslaugą suteiktų Bendrovė, prašome kreiptis nemokamu klientų aptarnavimo tel.+370 697 61852 arba galite pasirinkti kitą įmonę, kuri turi reikiamą kvalifikaciją projektavimo darbams atlikti.
3.2. Parengus projektą (skaitmeninę versiją) ir pasirašius „Inžinerinių tinklų projektavimo sutartį“ https://www.eso.lt/lt/eso-partneriams/projektuotojams_2205/elektros-dalis/inzineriniu-tinklu-projektavimo-sutartis.html kaip lydinčius dokumentus pateikite per https://www.eso.lt/lt/eso-partneriams/elektros-partneriams/dokumentu-pateikimas.html.
3.3. Susipažinkite su prijungimo paslaugos sutartimi ir sumokėkite įmoką. Atlikti apmokėjimą galite prisijungę Bendrovės savitarnoje www.eso.lt/savitarna, skiltyje „Paraiškos“.
3.4. Pasirinkite ir užsisakykite reikiamą kvalifikaciją turinčią įmonę/elektriką (kvalifikaciją turinčią įmonę/elektriką galite pasirinkti savarankiškai arba iš Bendrovės pateikiamo partnerių portalo sąrašo atestuotų įmonių/elektrikų varžų matavimo paslaugos), kuri (-s) atliks Jūsų vidaus elektros instaliacijos (toliau - įvado) iki nuosavybės ribos su Bendrove įrengimą/patikrinimą, kaip turi būti paruoštas elektros įvadas rasite www.eso.lt/lt/eso-partneriams/elektros-partneriams/sutarciu-valdyma/techniniai-reikalavimai/projektu-techniniai-reikalavimai, pavadinimu „1. 3 Elektros apskaitų įrenginių įrengimo atmintinė (ESO ir kliento rangovams)“. Prijungimo sąlygų dokumento kopiją prašome pateikti Jūsų pasirinktai kvalifikaciją turinčiai įmonei/elektrikui, kuri (-s) atlikus (-ęs) darbus turės pateikti Elektros energetikos įrenginių techninės būklės patikrinimo aktą (toliau - Rangovo aktas) patvirtinančio Jūsų

objekto vidaus elektros tinklo įrengimo kokybę. Rangovo aktą Jūsų pasirinkta įmonė pateiks per www.eso.lt/paraiskos/rangovu-aktu-pateikimas/1.

3.5. Svarbi informacija:

3.5.1. Klientui, kurio elektros įrenginiai pirmą kartą jungiami prie Bendrovės skirstomųjų elektros tinklų, per 90 kalendorinių dienų nuo prijungimo paslaugos atlikimo (užbaigimo) dienos neatlikus Jums priklausančio objekto vidaus elektros instaliacijos ir kitų elektros montavimo (rekonstravimo) darbų iki nuosavybės su Bendrovės skirstomaisiais elektros tinklais ribos ir nepateikus Bendrovei Rangovo akto reikės padengti Bendrovės įrengtos, bet nenaudojamos elektros energetikos infrastruktūros išlaikymo sąnaudas, kurios apskaičiuojamos vadovaujantis elektros energijos įrenginių prijungimo prie elektros tinklų įkainių nustatymo metodiką. Sąnaudas klientas privalo dengti iki tol kol atliks šioje pastraipoje nurodytus veiksmus.

3.5.2. Pasikeitus poreikiui, Bendrovės savitarnoje www.eso.lt/savitarna pateikite naują paraišką. Bendrovė gavusi naują paraišką parengs ir išduos naujas prijungimo sąlygas.

3.5.3. Pateikus Rangovo aktą ir įsigaliojus sutarčiai su pasirinktu elektros energijos tiekėju, per 2 - 4 d. d. Bendrovė įrengs elektros energijos apskaitos prietaisą.

3.5.4. Norėdami savo objekte atlikti vidaus elektros instaliacijos pertvarkymo darbus ir pamačius, kad darbų atlikimui reikės nuimti ir uždėti apskaitos prietaiso plombą, prieš fizinių darbų pradžią susijusią su plombų nuėmimu, turite informuoti Bendrovę tel. +370 697 61852, kad nuimate plombą. Užbaigus visus vidaus elektros instaliacijos pertvarkymo darbus, turite pakartotinai informuoti tel. +370 697 61852, kad Bendrovės darbuotojai apskaitos prietaisą užplombuotų. Daugiau informacijos skaitykite www.eso.lt/lt/namams/elektra/skaitikliai-ju-prieziura-ir-tikrinimas/skaitikliu-prieziura/kaip-nuimti-ir-uzdeti-plomba.

3.5.5. Norint prie vidaus elektros instaliacijos, prisijungti rezervinį elektros energijos šaltinį prašome vadovautis Bendrovės tinklalapyje pateikiamomis rekomendacijomis, plačiau skaitykite www.eso.lt/lt/namams/elektra/ka-daryti-dingus-elektrai-ar-pastebejus-gedima/rekomendacijos-rezervinio-saltinio-isirengimui.

3.5.6. Vartotojo leistinosios naudoti galios suteikimas/padidinimas nėra susijęs su generuojamų šaltinių prijungimu, todėl šios leistinosios naudoti galios suteikimo/padidinimo prijungimo sąlygos, po jų įvykdymo, nesuteikia garantijų elektrinės prijungimui prie Bendrovės skirstomojo elektros tinklo (toliau - tinklas). Pažymime, kad elektrinių prijungimas vykdomas atskirais procesais, kurie apibrėžti teisės aktais, ir atskiromis prijungimo sąlygomis, bei generacijos galia Gaminančiam vartotojui tinkle rezervuojama tik tuomet kai išduodamos prijungimo sąlygos elektrinės prijungimui. Gaminančiam vartotojui prijungimo sąlygos išduodamos vertinant jų išdavimo metu visas prijungtas elektrines, kurios turi įtaką gaminančio vartotojo prijungimui, bei kitiems gaminantiems vartotojams išduotas prijungimo sąlygas.

4. AB „Energijos skirstymo operatorius“ veiksmai įgyvendinant Objekto prijungimą:

4.1. Transformatorinėje O-202 esamą galios transformatorių pakeisti į 250 kVA galios transformatorių bei parinkti galios transformatoriui reikiamas žemos ir vidutinės įtampos apsaugas bei maksimalios srovės įtaisus.

4.2. Laisvai klientui ir Bendrovei prieinamoje vietoje įrengti komercinės apskaitos spintą su tranzitine dalimi (toliau KS/KAS) su trifaziu automatiniu jungikliu parinktu pagal prijungiamą leistinąją naudoti galią, elektros energijos apskaitos skaitikliu, bandymų gnybtynais ir komercinės apskaitos srovės transformatoriais. Srovės transformatoriai turi tenkinti Elektros įrenginių įrengimo Bendrųjų taisyklių 145 ir 149 punktų reikalavimus.

4.3. KS/KAS prijungti nuo transformatorinės O-202 žemos įtampos laisvos prijungimo grupės. Laisvoje prijungimo grupėje įrengti saugiklius. Prijungimui įrengti ne mažesnio kaip 240 mm^2 skerspjūvio kabelių liniją.
4.4. Elektros grandinėje atlikti trumpųjų jungimų skaičiavimus ir parinkti apsaugas pagal selektyvumą.

5. Kita informacija

5.1. Elektros energijos prijungimo procesą galite stebėti prisijungę savitarnos svetainėje, kurią rasite www.eso.lt/savitarna .
Daugiau aktualios informacijos dėl elektros įrenginių prijungimo tolimesnių žingsnių bei kitų teikiamų paslaugų galite rasti www.eso.lt arba sužinoti klientų aptarnavimo telefonu **+370 697 61 852.**

UAB „PLUNGĖS VANDENYS“
Kodas 169845485,Medelyno g.41, Noriškių k., Plungės raj.,tel.8 448 51483
PVM kodas LT698454811,a/s LT837300010002560817, „Swedbank“AB, b/k 73000

PRISIJUNGIMO SĄLYGOS- LEIDIMAS 151/22Į

2022-10-31

Statytojai: j i'

Statinio pavadinimas ir adresas: Vandentiekio tinklai projektuojamam sandėliavimo pastatui Truikių k., Plungės r.sav. (žemės sklypo kadastro Nr. 6810-00050-0109).

Prisijungimo sąlygos:

1. Vandentiekio ir nuotekų vidaus ir lauko tinklus suprojektuoti pagal STR 2.07.01:2003 „Vandentiekis ir nuotekų šalintuvas. Pastato inžinerinės sistemos. Lauko inžineriniai tinklai“ reikalavimus. Išlaikyti atstumus nuo tinklų pagal LR Specialiųjų žemės naudojimo sąlygų įstatymo reikalavimus.
2. Vandentiekį pajungti iš d50 pravažiavime tarp Nugarių g. 4 ir 6 sklypų prie Nugarių g.6 sklypo. Įrengti uždaromąją armatūrą.Vandens slėgis pajungimo vietoje 1,3 atm.
Buitinių nuotekų tinklų arti projektuojamo pastato nėra todėl prisijungimo sąlygos prisijunimui prie jų neišduodamos (artimiausi tinklai už 210 m Žemaitijos gatvėje).
3.Suprojektuoti ir įrengti vandens apskaitos mazgą pagal STR ir T reikalavimus. Skaitiklių montavimas horizontalus. Atbulinio srauto galimybei panaikinti numatyti atbulinį vožtuvą.
Pastato įvadinis vandens apskaitos mazgas turi būti įrengiamas specialiai tam skirtoje, esančioje prie artimiausios lauko vandentiekiui išorinės sienos ir lengvai prieinamoje patalpoje, kurioje oro temperatūra būtų ne žemesnė kaip +5 °C.
4. Projektinę dokumentaciją derinti su UAB„Plungės vandenys“.
5. Paklojus tinklus padaryti geodezinę nuotrauką.

Pastabos: -Apie darbų vykdymo pradžią pranešti trys dienos prieš darbus, montavimą gali atlikti tik tą teisę turintys kvalifikuoti specialistai; Pajungimą prie gatvės tinklų vykdyti tik dalyvaujant UAB „Plungės vandenys“ atstovui ir surašant aktą;
-Pajungti naują liniją prie tinklo galima tik įvykdžius visus projekto reikalavimus; padarius geodezinę nuotrauką ir sudarius sutartį su UAB „Plungės vandenys“.

Direktoriaus pavaduotojas gamybai

AKCINĖ BENDROVĖ LIETUVOS AUTOMOBILIŲ KELIŲ DIREKCIJA

MB „Namai NT“
projektai@namaint.lt

Nr. (6.6Mr)2-
Į 2023-09-19 Nr.

DĖL SĄLYGŲ NUSTATYMO

AB Lietuvos automobilių kelių direkcija (toliau – Kelių direkcija) 2023-09-19 gavo Jūsų prašymą: „rengiame sandėliavimo paskirties pastato statybos projektą adresu Nugarių g. 2 Plungės r. sav., norime pasitarti dėl numatomų sprendinių iš anksto.<...>.“. Pareiškėjas – įgaliotas projekto vadovas/architektas Egidijus Monstavičius. Statytojas/užsakovas – žemės sklypo savininkas Egidijus Vasiliauskas.

Kelių direkcija nustato šias sąlygas, susijusias su projekto „Sandėliavimo paskirties pastatų Nugarių g. 2, Truikių k., Babrungo sen., Plungės r. sav., statybos projektas“ rengimu valstybinės reikšmės krašto kelio Nr. 164 Mažeikiai–Plungė–Tauragė (toliau – krašto kelias) apsaugos zonoje:

1. projektą rengti vadovaujantis galiojančiais statybos techniniais reglamentais ir kitais teisės aktais.
2. reikalavimai statiniams:
   2.1. statinius projektuoti, rekonstruoti ir statyti vadovaujantis Lietuvos Respublikos specialiųjų žemės naudojimo sąlygų įstatymo 18 ir 19 straipsnio reikalavimais, įvertinti pritarimo projektui ar numatomai veiklai kelių apsaugos zonose tvarkos aprašo, patvirtinto Lietuvos Respublikos susisiekimo ministro 2021 m. liepos 20 d. įsakymu Nr. 3-353 reikalavimus;
   2.2. poilsio ir automobilių stovėjimo aikštelę projektuoti ir statyti vadovaujantis kelių techninio reglamento KTR 1.01:2008 17 lentele;
   2.3. vizualios reklamos ir atvirų vandens telkinių krašto kelio apsaugos zonoje neprojektuoti ir neįrenginėti.
3. reikalavimai inžineriniams tinklams:
   3.1. rengiant inžinerinių tinklų projekto dalį vadovautis sąlygomis, pateiktomis Kelių direkcijos tinklalapyje (žiūrėti nuorodą https://lakd.lt/aktuali-informacija);
   3.2. lietaus nuotekų tinklų bei paviršinio vandens nuleidimo nuo planuojamos teritorijos į krašto kelio vandens nuvedimo griovius ir įrenginius neprojektuoti. Vandens nuvedimas nuo planuojamos teritorijos turi būti projektuojamas tik į savo žemės sklypą ir vidinius įrenginius.
4. reikalavimai susisiekimui:
   4.1. įvažiavimą ir išvažiavimą į/iš žemės sklypą (unikalus Nr. 6810-0005-0109) numatyti iš Plungės r. sav., Babrungo sen., Truikių k., Nugarių g. ir naujų nuovažų nuo krašto kelio neplanuoti ir neįrenginėti;

4.2. atlikti poveikio kelių saugumui vertinimą, vadovaujantis Poveikio kelių saugumui vertinimo (toliau – PKSV) reikalavimų ir tvarkos aprašo (toliau – aprašas), patvirtinto Lietuvos Respublikos susisiekimo ministro 2022 m. balandžio 28 d. įsakymu Nr. 3-222, nustatyta tvarka. Gautas vertinimo išvadas ir eismo organizavimo schemas pateikti Kelių direkcijos rengiamų kelių ir kelio statinių koordinavimo komisijai (lakd@lakd.lt). Gavus išvadas, kad PKSV nereikalingas pateikti transporto priemonių srautų duomenimis ir informaciją/sprendinius, nurodant teisės aktus ir jų punktus, kuriais vadovaujantis, pagal atliktą transporto priemonių srautų analizę **reikalingos ar nereikalingos eismo saugos priemonės krašto kelyje;**

5. kiti reikalavimai:
   5.1. projekte pažymėti krašto kelio juostos ir/arba statinio ribas;
   5.2. projekte pažymėti krašto kelio apsaugos zonos ribas;
   5.3. projekte pažymėti atstumus nuo krašto kelio briaunos iki planuojamų statinių žemės sklype (unikalus Nr. 6810-0005-0109);
   5.4. Kelių direkcijos rengiamų kelių ir kelio statinių koordinavimo komisijai pritarus vertinimo išvadai ir eismo organizavimo schemai, esant poreikiui kreiptis į Kelių direkciją dėl susitarimo pasirašymo dėl statytojo teisės įgyvendinti projektą;
   5.5. esant poreikiui, vadovaujantis Automobilių kelių juostos naudojimo inžineriniams tinklams kloti bendrųjų taisyklių BT ITK 09, patvirtintų Kelių direkcijos generalinio direktoriaus 2009 m. spalio 27 d. įsakymu Nr. V-329, 2 priedu (privalomasis), kartu su projektu pateikti pasirašytą (su inžinerinių tinklų valdytoju ir kelio savininku) inžinerinių tinklų klojimo, priežiūros, rekonstrukcijos ir iškėlimo sutartį;
   5.6. parengtą projektą ir sprendinių brėžinių kopijas ((.pdf ir .dwg formatu), kurios turės likti Kelių direkcijoje), pateikti peržiūrėti ir derinti Kelių direkcijos rengiamų kelių ir kelio statinių koordinavimo komisijai (išankstinė registracija el. p. lakd@lakd.lt).

Transporto infrastruktūros planavimo ir
inovacijų departamento direktorius

PLUNGĖS RAJONO SAVIVALDYBĖS ADMINISTRACIJA

MB „Namai NT“
El. paštas projektai@namaint.lt

_____ Nr. _____

Į 2024-01-31 Nr. AG-841

DĖL PROJEKTAVIMO SĄLYGŲ IŠDAVIMO

Plungės rajono savivaldybės administracija, atsakydama į Jūsų 2024 m. sausio 31 d. prašymą dėl nuovažos įsirengimo adresu Babrungo seniūnija, Truikių kaimas, Nugarių g. 2 , nustato šias sąlygas:

1. Pagrindiniai norminiai dokumentai, kurių reikalavimų bei nuostatų būtina laikytis, priimant projektinius sprendinius, susijusius su keliais, kelių juosta, kelių apsaugos zona:

- Lietuvos Respublikos statybos įstatymas;
- Lietuvos Respublikos kelių įstatymas;
- Kelių techninis reglamentas KTR 1.01:2008 „Automobilių keliai“;
- Automobilių kelių juostos naudojimo inžineriniams tinklams kloti bendrosios taisyklės BT ITK 09;
- Specialiosios žemės ir miško naudojimo sąlygos, patvirtintos Lietuvos Respublikos Vyriausybės 1992 m. gegužės 12 d. nutarimu Nr. 343;
- Kelių priežiūros tvarkos aprašas, patvirtintas Lietuvos Respublikos Vyriausybės 2004 m. vasario 11 d. nutarimu Nr. 155;
- Lietuvos Respublikos statybos įstatymas STR 1.04.04:2017 „Statinio projektavimas, projekto ekspertizė“;
- Lietuvos Respublikos statybos įstatymas STR 2.06.04:2014 „Gatvės ir vietinės reikšmės keliai. Bendrieji reikalavimai“;
- Lietuvos automobilių kelių direkcijos prie Susisiekimo ministerijos statybos rekomendacijos R36-01 „Automobilių kelių sankryžos“;
- Automobilių kelių standartizuotų dangų konstrukcijų projektavimo taisyklės KPT SDK 19;
- Automobilių kelių vandens nuleidimo sistemų projektavimo taisyklės KPT VNS 16;
- Lietuvos Respublikos susisiekimo ministro 2020 m. rugpjūčio 28 d. įsakymas Nr. 3-487 „Dėl pėsčiųjų perėjimo per kelius ir gatves organizavimo taisyklių“;
- Kiti šiuo metu galiojantys teisės aktų reikalavimai.

2. Nuovažos projektas turi būti parengtas ant topografinio pagrindo.

3. Siūloma nuovažą projektuoti sklypo kampe kuo toliau nuo sankryžos su valstybinės reikšmės keliu Nr.164.

4. Naujai projektuojamos nuovažos sprendiniai privalo būti suderinti su Plungės rajono savivaldybės administracijos atsakingu darbuotoju.

Administracijos direktorius

Originalas nebus siunčiamas

Topografinis planas M1:500

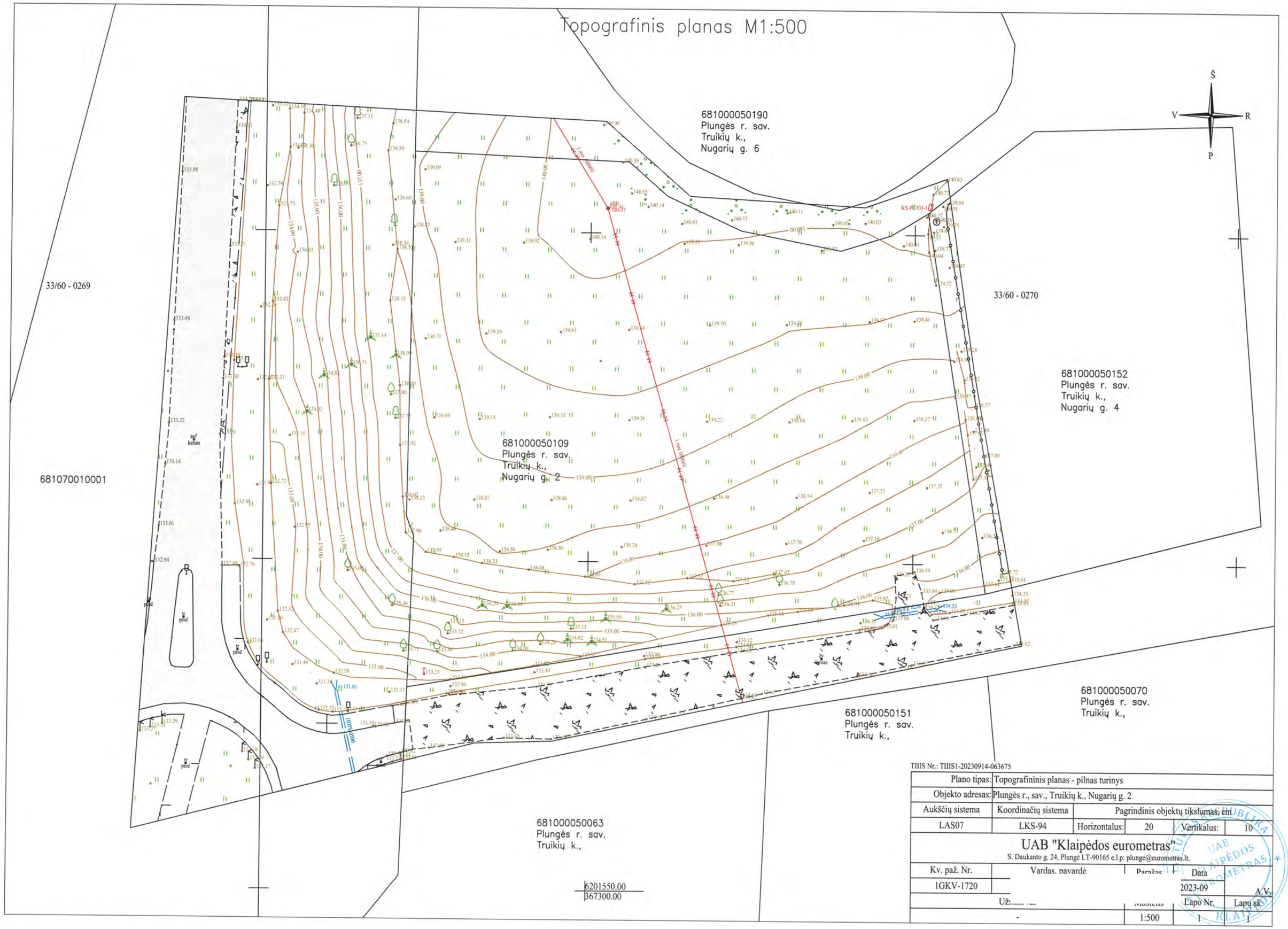

TIIIS Nr.: TIIIS1-20230914-063675

Plano tipas:	Topografininis planas - pilnas turinys				
Objekto adresas:	Plungės r., sav., Truikių k., Nugarių g. 2				
Aukščių sistema	Koordinačių sistema	Pagrindinis objektų tikslumas, cm			
LAS07	LKS-94	Horizontalus:	20	Vertikalus:	10
UAB "Klaipėdos eurometras" S. Daukanto g. 24, Plungė LT-90165 e.l.p: plunge@eurometras.lt,					
Kv. paž. Nr.	Vardas, pavardė	Parašas		Data	
1GKV-1720				2023-09	A.V.
Užsakovas		Masteliis		Lapo Nr.	Lapų sk.
-		1:500		1	1

VIEŠOJI ĮSTAIGA TRANSPORTO KOMPETENCIJŲ AGENTŪRA
RODŪNIOS KEL. 2, 02189 VILNIUS

Egidijui Vasiliauskui
projektai@namaint.lt

POVEIKIO KELIŲ SAUGUMUI VERTINIMO IŠVADA

2024-03-13

Prašymas dėl poveikio kelių saugumui vertinimo

Prašymą pateikė	Egidijus Monstavičius.
Prašymas gautas	2024-02-09.
Dokumentai priimti (su papildymais)	2024-02-09.

Kelių infrastruktūros projektas

Pavadinimas	„Sandėliavimo paskirties pastatų Nugarių g. 2, Truikių k., Babrungo sen., Plungės r. sav., statybos projektas“.
Alternatyvos Nr. 1 pavadinimas	„Variantas 1“.
Alternatyvos Nr. 2 pavadinimas	„Variantas 2“.

Poveikio kelių saugumui vertinimo atvejis

Poveikio kelių saugumui vertinimo reikalavimų ir tvarkos apraše, patvirtintame 2022 m. balandžio 28 d. Lietuvos Respublikos susiekimo ministro įsakymu Nr. 3-222 „Dėl poveikio kelių saugumui vertinimo reikalavimų ir tvarkos aprašo patvirtinimo“ nustatyto poveikio kelių saugumui vertinimo atvejis (papunkčio numeris).	3.5.

Dalyviai

Funkcija	**Pavadinimas (vardas, pavardė)**	
Statytojas (užsakovas)	Egidijus Vasiliauskas.	
Statinio projektavimo valdytojas / statinio projekto rengėjas	MB „Namai NT“.	
Kelio savininkas (valdytojas)	AB „Lietuvos automobilių kelių direkcija“.	
Vertinimo atlikimo proceso dalyviai	Atliko:	
	Dalyvavo atliekant:	

Poveikio kelių saugumui vertinimo rezultatai

Projekto alternatyvos / Vertinimo kriterijai	Eismo organizavimo schema neįgyvendinus projekto	„Variantas 1“	„Variantas 2“
1. Poveikio eismo saugumui vertinimas magistraliniame kelyje Nr. A11 Šiauliai–Palanga			
Eismo saugumo problemos, susijusios su valstybinės reikšmės kelio funkcija, panaudojimu, prisijungimų kiekiu, saugaus maršrutinio orientavimo galimybėmis.	–	*Neigiamas projekto poveikis eismo saugumui nenustatytas.*	*Neigiamas projekto poveikis eismo saugumui nenustatytas.*
Eismo saugumo problemos, susijusios su valstybinės reikšmės kelio nevienodumu ar neatpažįstamumu.	–	*Neigiamas projekto poveikis eismo saugumui nenustatytas.*	*Neigiamas projekto poveikis eismo saugumui nenustatytas.*
Eismo saugumo problemos, susijusios su valstybinės reikšmės kelio šalikelių saugumu – laisva nuo kliūčių zona, šlaitais.	–	*Neigiamas projekto poveikis eismo saugumui nenustatytas.*	*Neigiamas projekto poveikis eismo saugumui nenustatytas.*
Eismo saugumo problemos, susijusios su valstybinės reikšmės kelio planu: išilginiu ir skersiniu profiliu; projektiniu greičiu.	–	*Neigiamas projekto poveikis eismo saugumui nenustatytas.*	*Neigiamas projekto poveikis eismo saugumui nenustatytas.*
Eismo saugumo problemos, susijusios su matomumu.	–	*Neigiamas projekto poveikis eismo saugumui nenustatytas.*	*Neigiamas projekto poveikis eismo saugumui nenustatytas.*
Eismo saugumo problemos, susijusios su sankryžomis.	–	*Neigiamas projekto poveikis eismo saugumui nenustatytas.*	*Neigiamas projekto poveikis eismo saugumui nenustatytas.*
Eismo saugumo problemos, susijusios su pažeidžiamais eismo dalyviais.	–	*Neigiamas projekto poveikis eismo saugumui nenustatytas.*	*Neigiamas projekto poveikis eismo saugumui nenustatytas.*
Eismo saugumo problemos, susijusios su vairuotojų poilsio, avarinio sustojimo, transporto priemonių statymo vietomis.	–	*Neigiamas projekto poveikis eismo saugumui nenustatytas.*	*Neigiamas projekto poveikis eismo saugumui nenustatytas.*
Eismo saugumo problemos, susijusios su geografinėmis ir meteorologinėmis sąlygomis (potvyniu, užpustymu, apledėjimu, kt.).	–	*Neigiamas projekto poveikis eismo saugumui nenustatytas.*	*Neigiamas projekto poveikis eismo saugumui nenustatytas.*
Kitos eismo saugumo problemos.	–	*Neigiamas projekto poveikis eismo saugumui nenustatytas.*	*Neigiamas projekto poveikis eismo saugumui nenustatytas.*
Nustatytos eismo saugumo pastabos.	–	*Neigiamas projekto poveikis eismo saugumui nenustatytas.*	*Neigiamas projekto poveikis eismo saugumui nenustatytas.*
Sprendinių poveikio eismo saugumui vertinimas.	–	**Teigiamas** *(kai eismo saugumo problemų nenustatyta arba nustatyta eismo saugumo pastabų).*	**Teigiamas** *(kai eismo saugumo problemų nenustatyta arba nustatyta eismo saugumo pastabų).*

Vertinimo kriterijai / Projekto alternatyvos		Eismo organizavimo schema neįgyvendinus projekto	„Variantas 1“	„Variantas 2“
Pasiūlymai eismo saugumui padidinti.		–	–	–
2. Poveikio eismo kokybei vertinimas magistraliniame kelyje Nr. A11 Šiauliai–Palanga				
Bendri eismo kokybės rodikliai 1 (pirmaisiais) projekto gyvavimo metais.	Eismo kokybės lygis	*A*	*A*	*A*
	Vidutinė vienos transporto priemonės gaištis, s	2,43	2,51	2,51
	Didžiausias eilės ilgis, m	32,05	32,38	32,38
Bendri eismo kokybės rodikliai 10 (dešimtaisiais) projekto gyvavimo metais.	Eismo kokybės lygis	*A*	*A*	*A*
	Vidutinė vienos transporto priemonės gaištis, s	3,28	3,49	3,49
	Didžiausias eilės ilgis, m	37,38	39,38	39,38
Bendri eismo kokybės rodikliai 20 (dvidešimtaisiais) projekto gyvavimo metais.	Eismo kokybės lygis	*A*	*A*	*A*
	Vidutinė vienos transporto priemonės gaištis, s	5,92	5,93	5,93
	Didžiausias eilės ilgis, m	74,71	72,21	72,21
Nustatytos eismo kokybės problemos.		–	–	–
Apibendrintas sprendinių poveikio eismo kokybei vertinimas.		–	**Teigiamas** *(kai eismo kokybės lygis padidėja arba nepakinta).*	**Teigiamas** *(kai eismo kokybės lygis padidėja arba nepakinta).*
Pasiūlymai eismo kokybei padidinti.		–	–	–
3. BENDRAS POVEIKIO VERTINIMAS MAGISTRALINIAME KELYJE NR. A11 ŠIAULIAI–PALANGA				
Apibendrintas sprendinių vertinimas.		–	**Teigiamas** *(kai poveikis eismo saugumui ir eismo kokybei vertinamas teigiamai).*	**Teigiamas** *(kai poveikis eismo saugumui ir eismo kokybei vertinamas teigiamai).*

Projekto alternatyvos / Vertinimo kriterijai	Eismo organizavimo schema neįgyvendinus projekto	„Variantas 1“	„Variantas 2“
	–	–	–
Išvada dėl alternatyvų įgyvendinimo.	Projekto alternatyvos poveikio magistralinio kelio Nr. A11 Šiauliai–Palanga eismo saugumui ir kokybei požiūriu yra lygiavertės. Projekto alternatyvų neigiamas poveikis magistralinio kelio saugumui ir eismo kokybei nenustatytas.		

Paveikslai

Eismo organizavimo schemos neįgyvendinus projekto

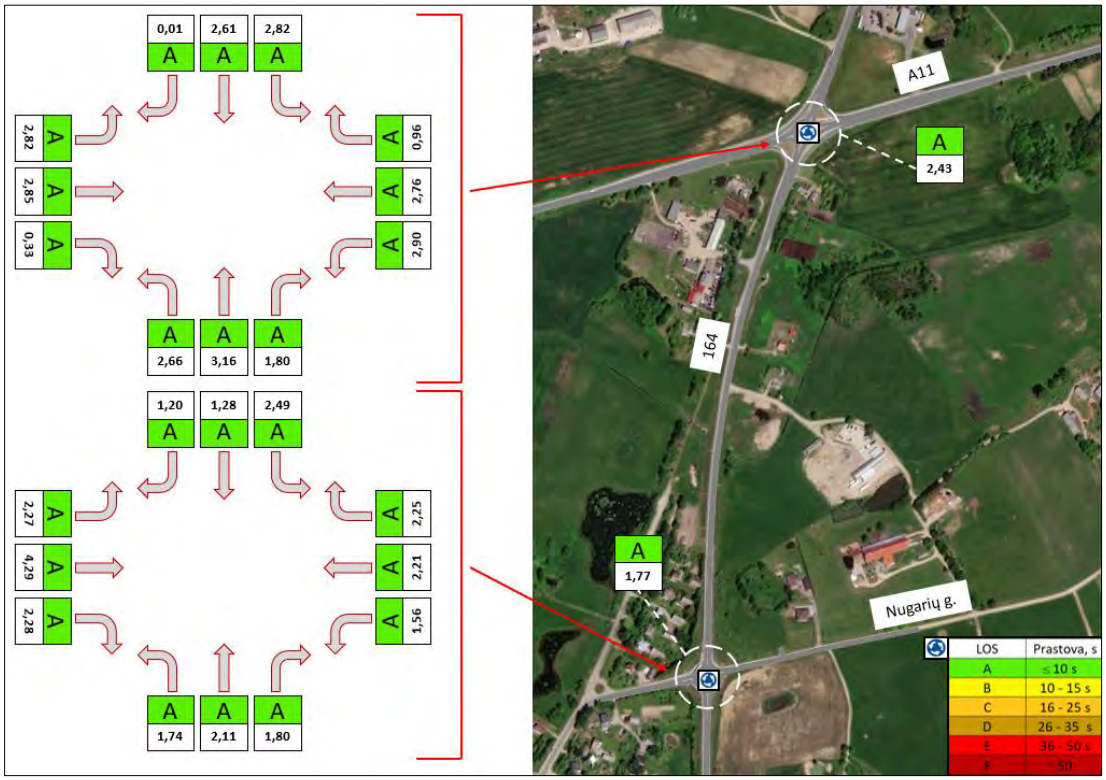

1 paveikslas. Eismo kokybės lygis ir gaišties laikas tinkle 2025 m. (neįgyvendinus projekto)

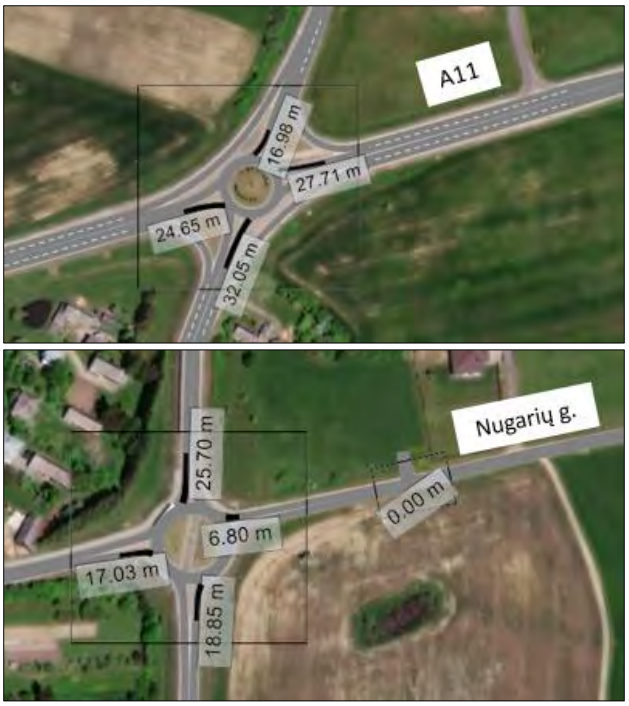

2 paveikslas. Eilių ilgis tinkle 2025 m. (neįgyvendinus projekto)

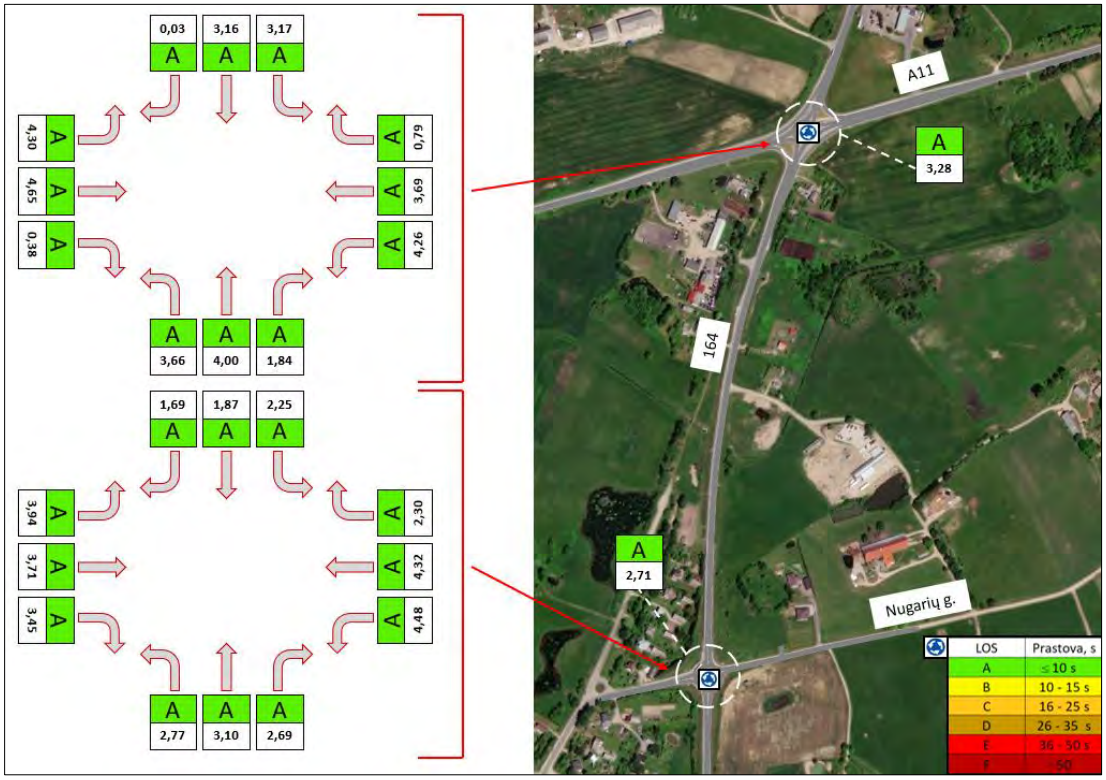

3 paveikslas. Eismo kokybės lygis ir gaišties laikas tinkle 2035 m. (neįgyvendinus projekto)

4 paveikslas. Eilių ilgis tinkle 2035 m. (neįgyvendinus projekto)

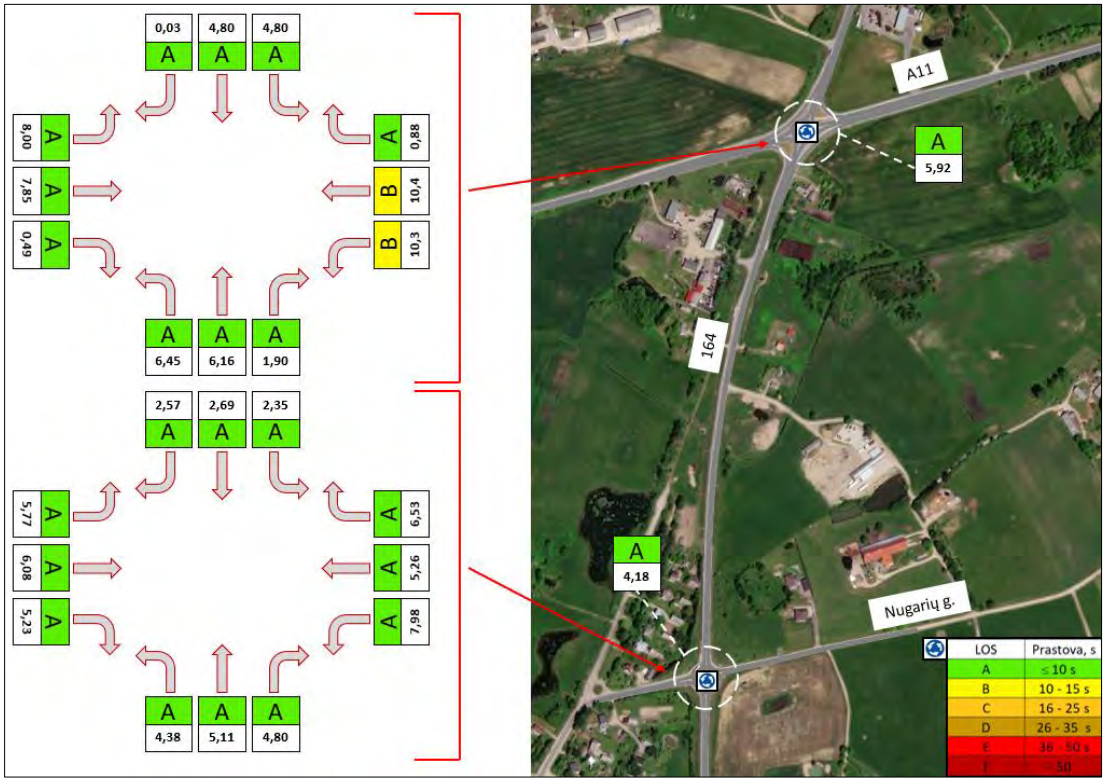

5 paveikslas. Eismo kokybės lygis ir gaišties laikas tinkle 2045 m. (neįgyvendinus projekto)

6 paveikslas. Eilių ilgis tinkle 2045 m. (neįgyvendinus projekto)

„Variantas 1“

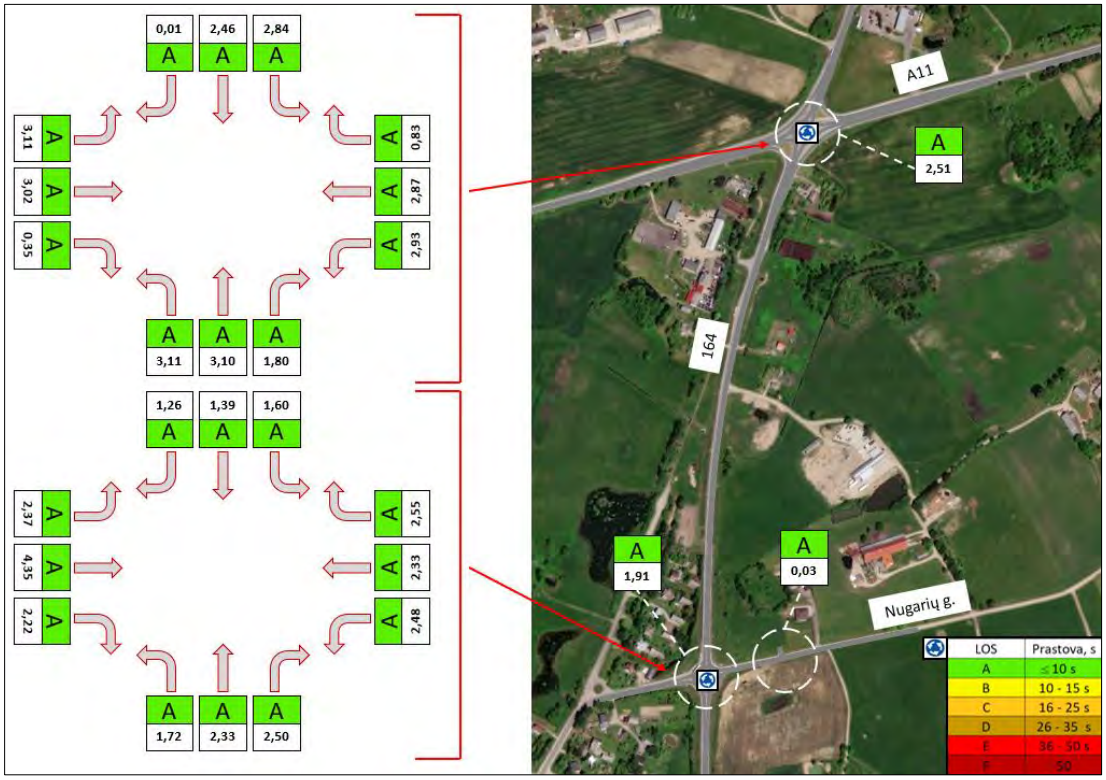

7 paveikslas. Eismo kokybės lygis ir gaišties laikas tinkle 2025 m. („Variantas 1“)

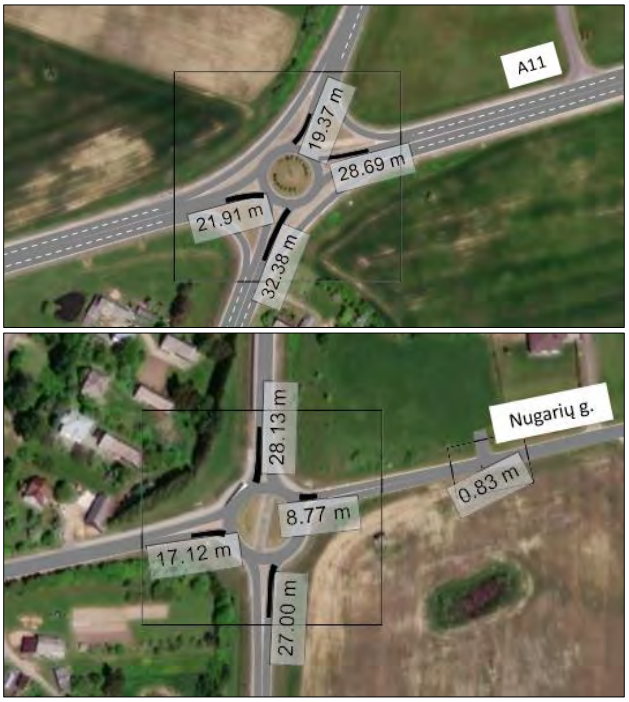

8 paveikslas. Eilių ilgis tinkle 2025 m. („Variantas 1“)

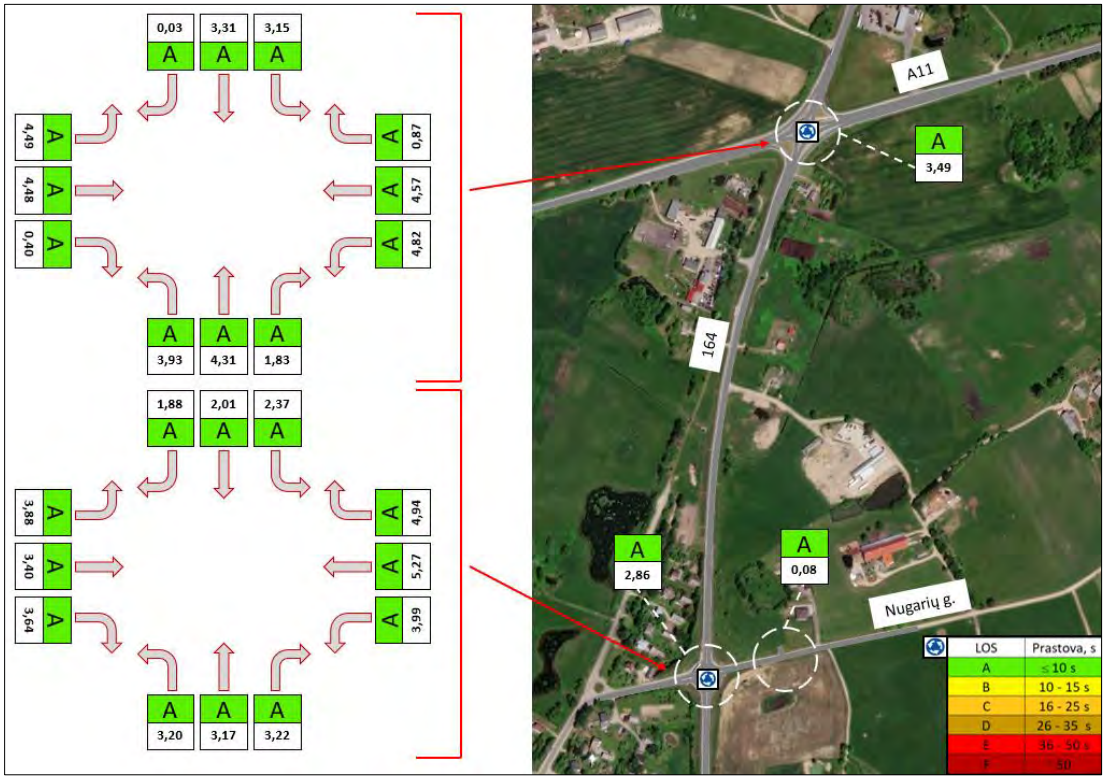

9 paveikslas. Eismo kokybės lygis ir gaišties laikas tinkle 2035 m. („Variantas 1“)

10 paveikslas. Eilių ilgis tinkle 2035 m. („Variantas 1“)

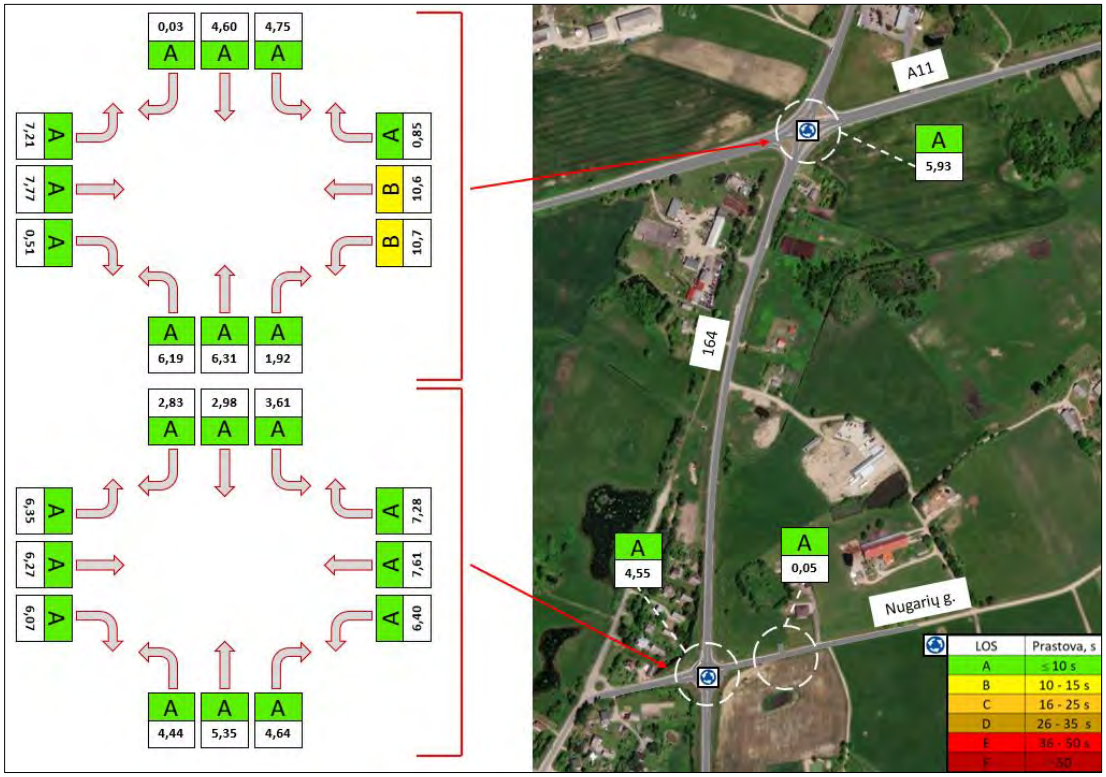

11 paveikslas. Eismo kokybės lygis ir gaišties laikas tinkle 2045 m. („Variantas 1“)

12 paveikslas. Eilių ilgis tinkle 2045 m. („Variantas 1“)

„Variantas 2“

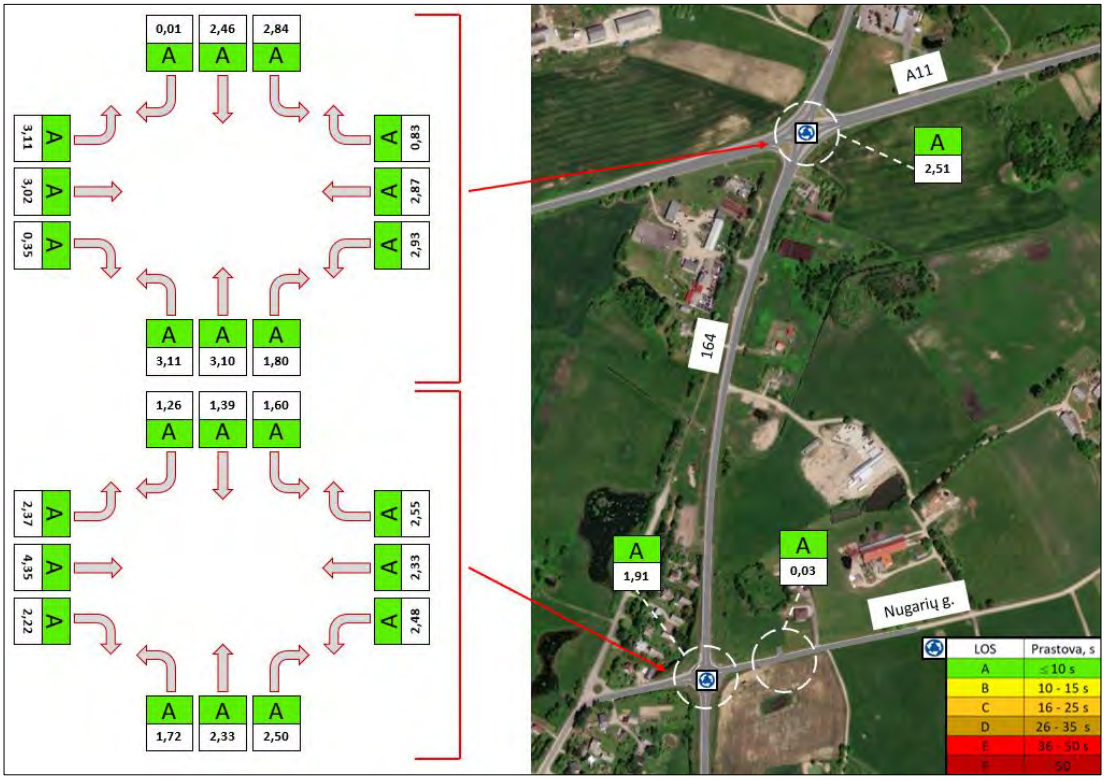

13 paveikslas. Eismo kokybės lygis ir gaišties laikas tinkle 2025 m. („Variantas 2“)

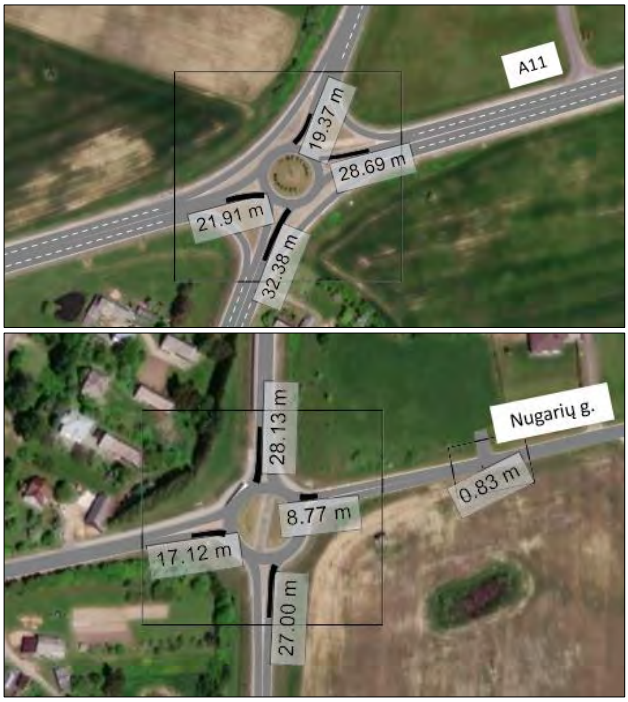

14 paveikslas. Eilių ilgis tinkle 2025 m. („Variantas 2“)

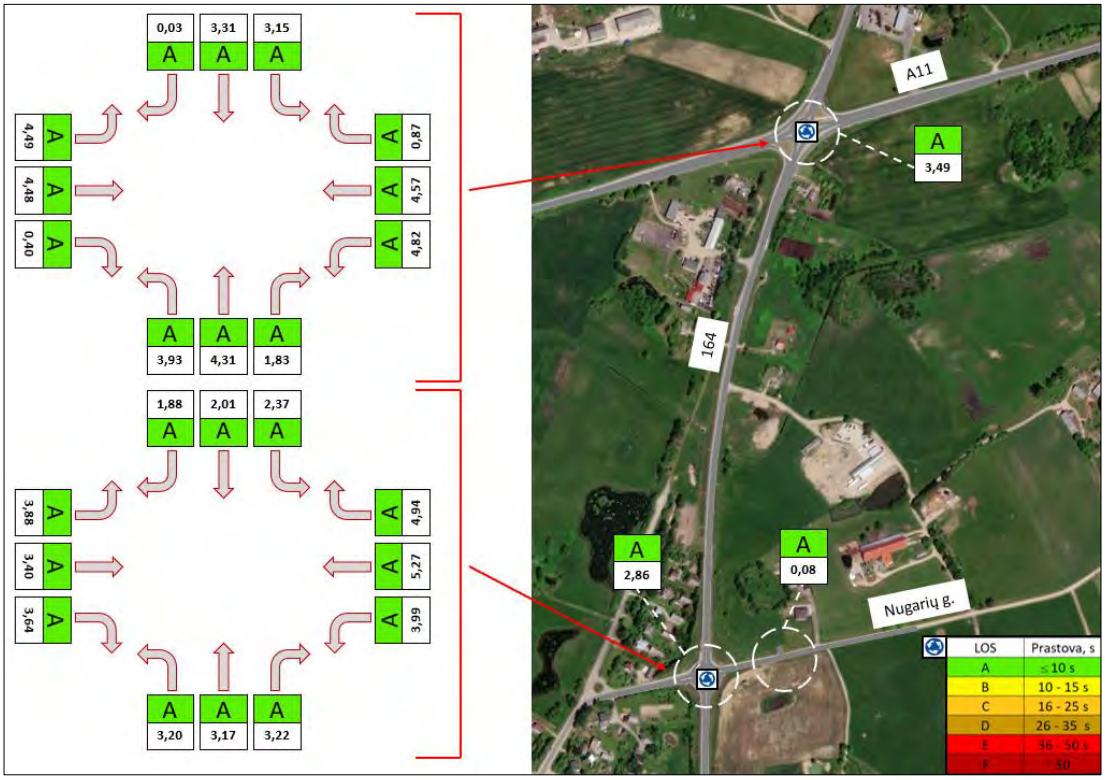

15 paveikslas. Eismo kokybės lygis ir gaišties laikas tinkle 2035 m. („Variantas 2“)

16 paveikslas. Eilių ilgis tinkle 2035 m. („Variantas 2“)

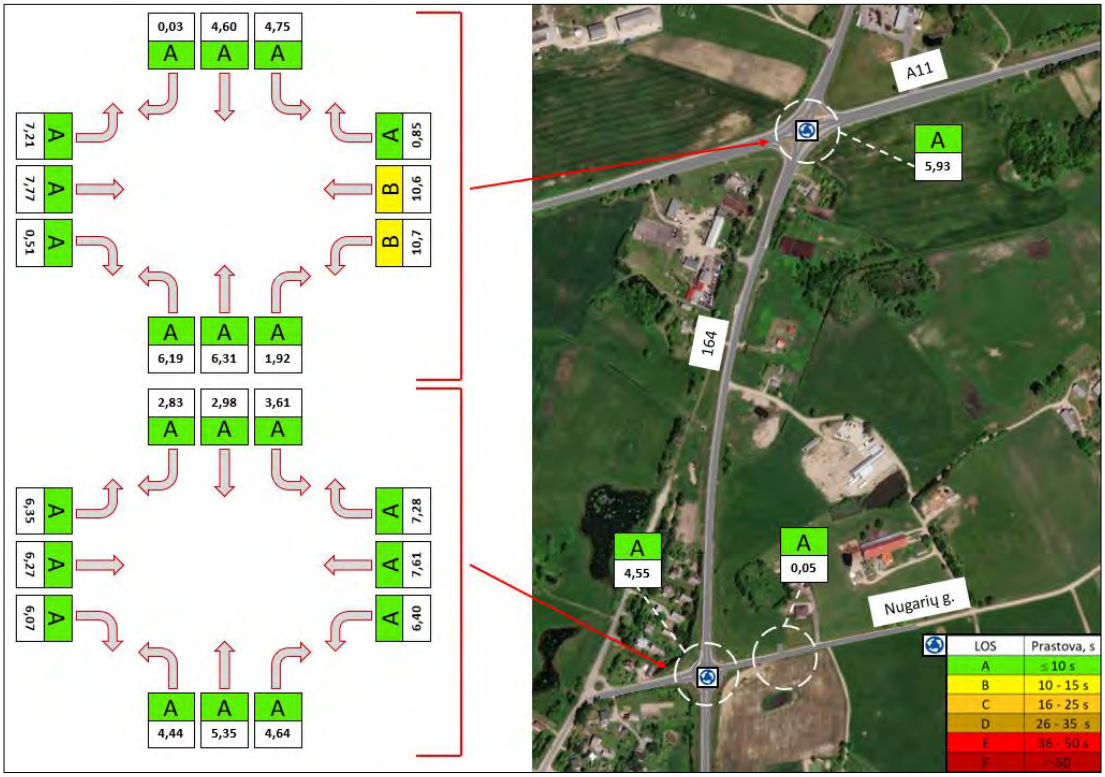

17 paveikslas. Eismo kokybės lygis ir gaišties laikas tinkle 2045 m. („Variantas 2“)

18 paveikslas. Eilių ilgis tinkle 2045 m. („Variantas 2“)

Situacijos planas

PASTABOS:

1. 10kV kabeliai klojami tranšėjose 0,7-1m gylyje. Kelio juostos ribose kabeliai klojami ne mažesname kaip 1,2m gylyje, ir ne mažesniame nei 1,5m gylyje nuo kelio griovio dugno.Visas išardytas dangas atstatyti kokybiškomis sertifikuotomis medžiagomis vadovaujantis Automobilių kelių standartizuotų dangų konstrukcijų projektavimo taisyklėmis KPT SDK 19.
2. 10kV kabeliai montuojami vamzdžiuose.
3. Atliekant darbus būtina išlaikyti visus leistinus atstumus nuo esamų komunikacijų pagal EĮĮT.
4. Tiesiant kabelius šalia medžių arba krūmų, būtina išlaikyti atstumus pagal EĮĮT.
5. Atlikus darbus atstatomos dangos ir sutvarkomas gerbūvis, išvežamos šiukšlės.
6. Ryšių apsauginėje zonoje kasimo darbus vykdyti rankiniu arba uždaru būdu.
7. Projektuojamų kabelių linijų susikirtimo vietose su kitomis komunikacijomis, būtina tikslinti esamas trasas bei jų altitudes, išsikvietus eksploatuojančių organizacijų atstovus.
8. 10kV ir 0,4kV kabelių linijų apsaugos zona 1 metras į abi puses (2 metrai kabelio tiesimo kryptimi).
9. Nuo KS ir KAS spintų klojami abonentiniai kabeliai, trasas su žemės savininkais tikslinti statybos darbų metu.
10. AB ESO elektros tinklai projektuojami valstybinėje žemėje kurioje nesuformuoti sklypai (NŽT sutikimas).
11. Klojant kabelių linijas atkasus susikirtimą su drenažu numatyti drenažo pakeitimą PVC vamzdžiu po 5m į kiekvieną pusę.

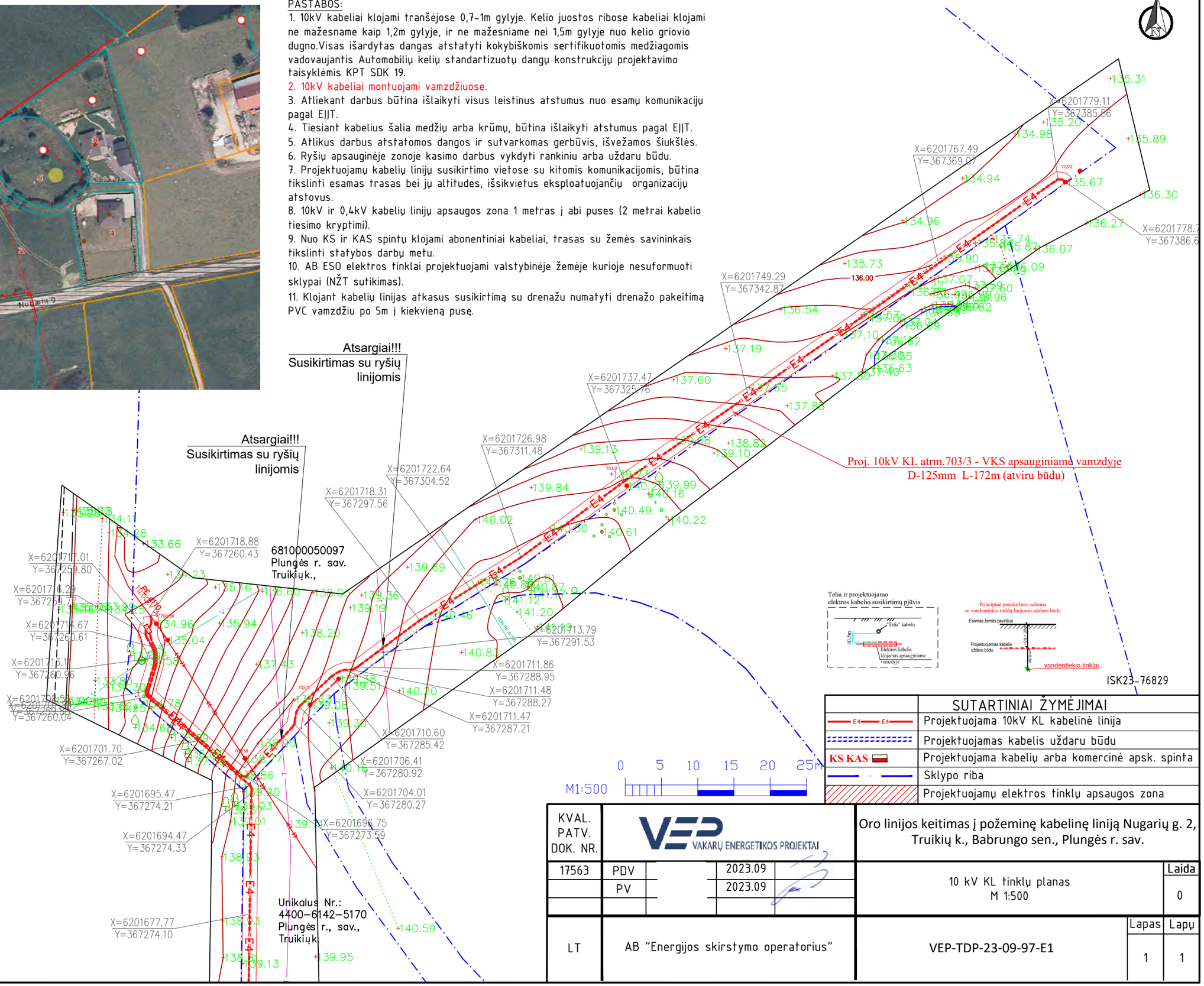

SUTARTINIAI ŽYMĖJIMAI	
E4 E4	Projektuojama 10kV KL kabelinė linija
	Projektuojamas kabelis uždaru būdu
KS KAS	Projektuojama kabelių arba komercinė apsk. spinta
	Sklypo riba
	Projektuojamų elektros tinklų apsaugos zona

KVAL. PATV. DOK. NR.					Oro linijos keitimas į požeminę kabelinę liniją Nugarių g. 2, Truikių k., Babrungo sen., Plungės r. sav.	
17563	PDV		2023.09		10 kV KL tinklų planas M 1:500	Laida 0
	PV		2023.09			
LT	AB "Energijos skirstymo operatorius"				VEP-TDP-23-09-97-E1	Lapas 1 / Lapų 1

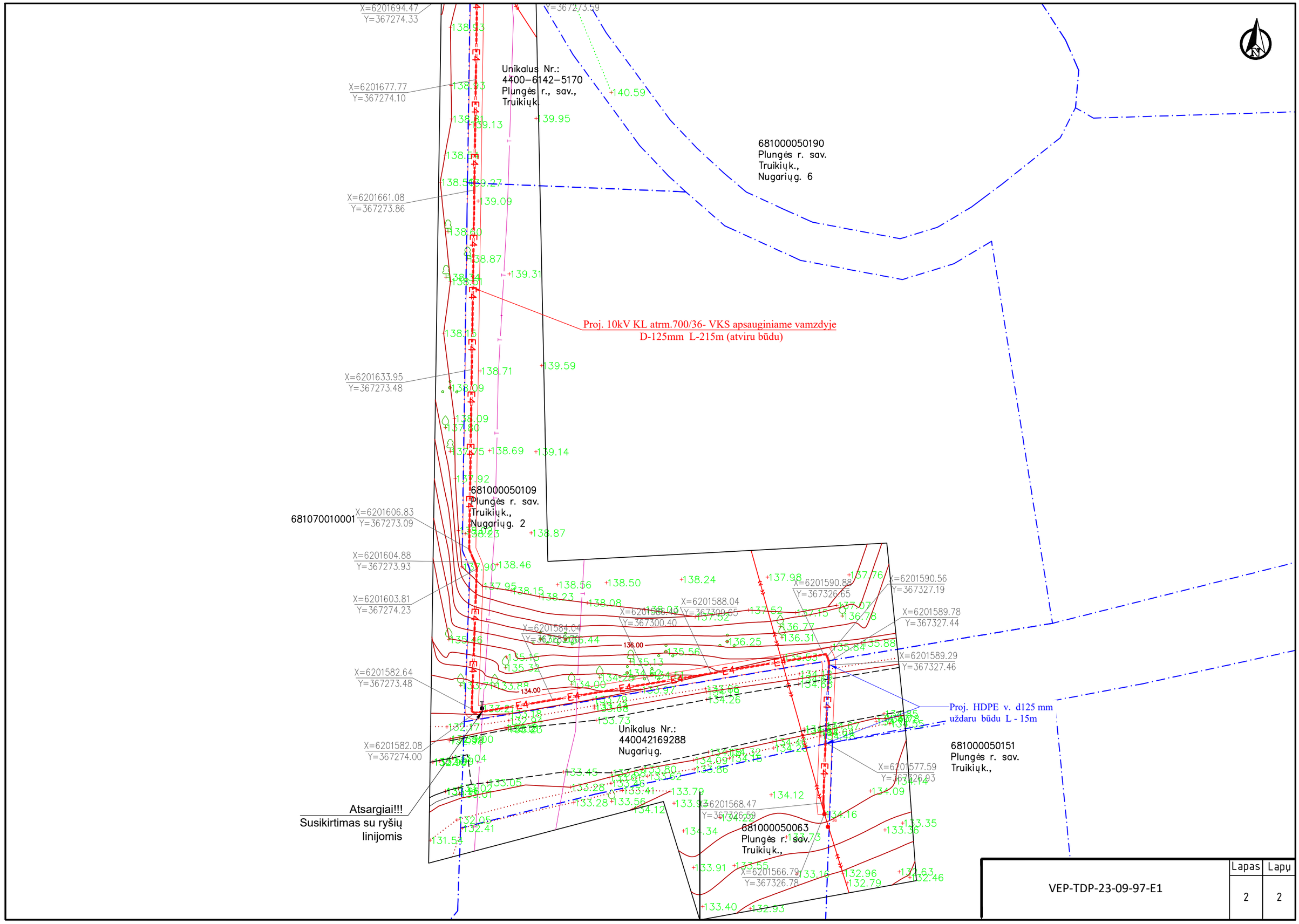

	Lapas	Lapų
VEP-TDP-23-09-97-E1	2	2

„Namai NT“, MB Universiteto al. 19-303 kab., Klaipėda LT-92294
Įm. kodas: 305611589, bank. sąsk. LT917300010164366276 AB Swedbank
www.namaint.lt / projektai@namaint.lt

Vadovaujantis STR 1.04.04:2017 „Statinio projektavimas, projekto ekspertizė“ 2 skyrius 1 skirsnis "Bendroji dalis" 5.6.18 punktu pateikiamas projektui parengti naudotos licencijuotos projektavimo programinės įrangos sąrašas pagal techninio darbo projekto sudedamąsias dalis.

Projektas parengtas projektavimui naudojant prograinę įrangą:

1. Bendroji dalis, aiškinamasis raštas – OpenOffice, NitroPro;
2. Architektūrinė dalis – ProgeCAD, NitroPro;
3. Sklypo sutvarkymo dalis – ProgeCAD, NitroPro;
4. Vandentiekio - nuotekų šalinimo dalis – ProgeCAD, NitroPro;
5. Statinio konstrukcinė dalis – ProgeCAD, NitroPro;

Vadovas EGIDIJUS MONSTAVIČUS

BRĖŽINIAI

Š

SITUACIJOS SCHEMA

PAGRINDINIAI SKLYPO RODIKLIAI

Sklypo plotas	5697 m^2
Statinių (visų sklype) užstatymo plotas	1630 m^2
Statinių (visų sklype) bendras plotas	1584 m^2
Projektuomajas užstatymo tankis	28,65 %
Projektuojamas užstatymo intensyvumas	27,85 %
Želdynų plotas	2317,0 m^2 (40,50 %)

SUTARTINIAI ŽYMĖJIMAI

1. 2. Projektuojamas sandėliavimo paskirties pastatas

Esami statiniai

Sklypo riba

Laida/Rev	Data/Date	Pakeitimas/Title of changes		
	"Namai NT" MB www.namaint.lt Universiteto al. 19, Klaipėda LT-92294, Lietuva			
Atest. Nr./Cert. No. A1976	PV	EGIDIJUS MONSTAVIČIUS	2024.02.15	
A1976	PDV / ARCH	EGIDIJUS MONSTAVIČIUS	2024.02.15	
Užsakovas/Client	E.V.			

Projekto pavadinimas/Project name

Sandėliavimo paskirties pastatų Nugarių g. 2, Triukių k., Babrungo sen., Plungės r. sav., statybos projektas

Brėžinio pavadinimas/Drawing name

SITUACIJOS PLANAS SU GRETIMYBĖMIS

Brėžinio žymuo/Drawing mark

NT2319-TDP-01

STADIJA STAGE	PP
LAIDA REVISION	0
MASTELIS SCALE	1:2000
PUSLAPIS PAGE	1/1

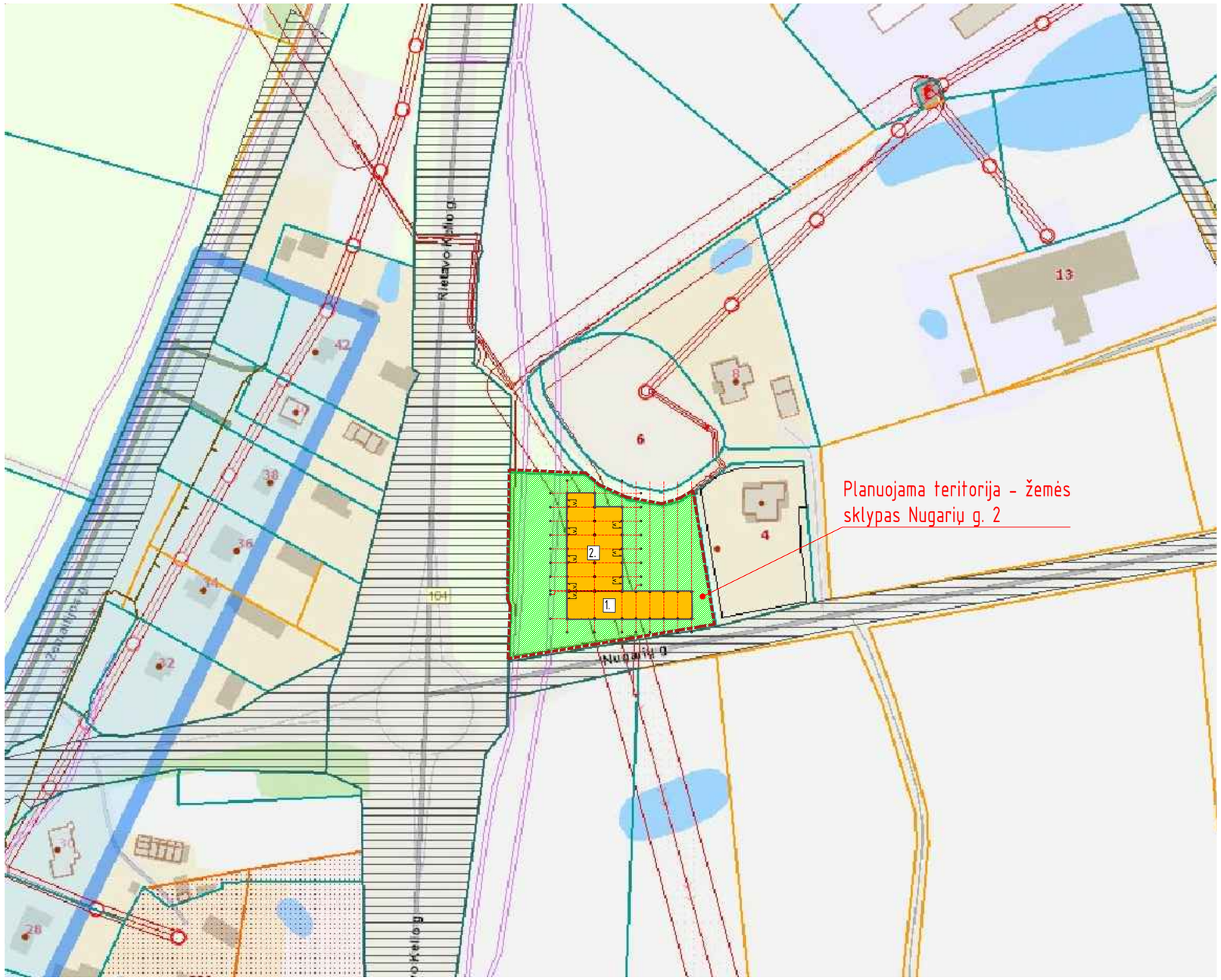

SITUACIJOS SCHEMA

PAGRINDINIAI SKLYPO RODIKLIAI

Sklypo plotas	5697 m^2
Statinių (visų sklype) užstatymo plotas	1630 m^2
Statinių (visų sklype) bendras plotas	1584 m^2
Projektuomajas užstatymo tankis	28,65 %
Projektuojamas užstatymo intensyvumas	27,85 %
Želdynų plotas	2317,0 m^2 (40,50 %)

SUTARTINIAI ŽYMĖJIMAI

1. 2. Projektuojamas sandėliavimo paskirties pastatas

Esami statiniai

Sklypo riba

PASTABOS:

1. Koordinatės sklypo kampuose išneštos pagal topografinę nuotrauką.
2. Projektuojamo pastato koordinatės išneštos pastato ašių susikirtimuose.
3. Projektuojamo pastato altitudės išneštos pastato kampuose.
4. Po dangomis, atsižvelgiant į situaciją numatyti drenažą gruntinio vandens pažeminimui.
5. Privažiavimo geometrija tikslinama vietoje.
6. Sklypo aptvėrimas esamas - neprojektuojamas.

Laida/Rev	Data/Date	Pakeitimas/Title of changes		
	"Namai NT" MB www.namaint.lt Universiteto al. 19, Klaipėda LT-92294, Lietuva			
Atest. Nr./Cert. No. A1976	PV	EGIDIJUS MONSTAVIČIUS	2024.01.15	
A1976	PDV / ARCH	EGIDIJUS MONSTAVIČIUS	2024.01.15	

Užsakovas/Client: E.V.

Projekto pavadinimas/Project name: Sandėliavimo paskirties pastatų Nugarių g. 2, Triukių k., Babrungo sen., Plungės r. sav., statybos projektas

Brėžinio pavadinimas/Drawing name: SKLYPO PLANAS (statinių išdėstymo planas)

Brėžinio žymuo/Drawing mark: NT2319-TDP-02

STADIJA / STAGE: PP

LAIDA / REVISION: 0

MASTELIS / SCALE: 1:2000

PUSLAPIS / PAGE: 1/1

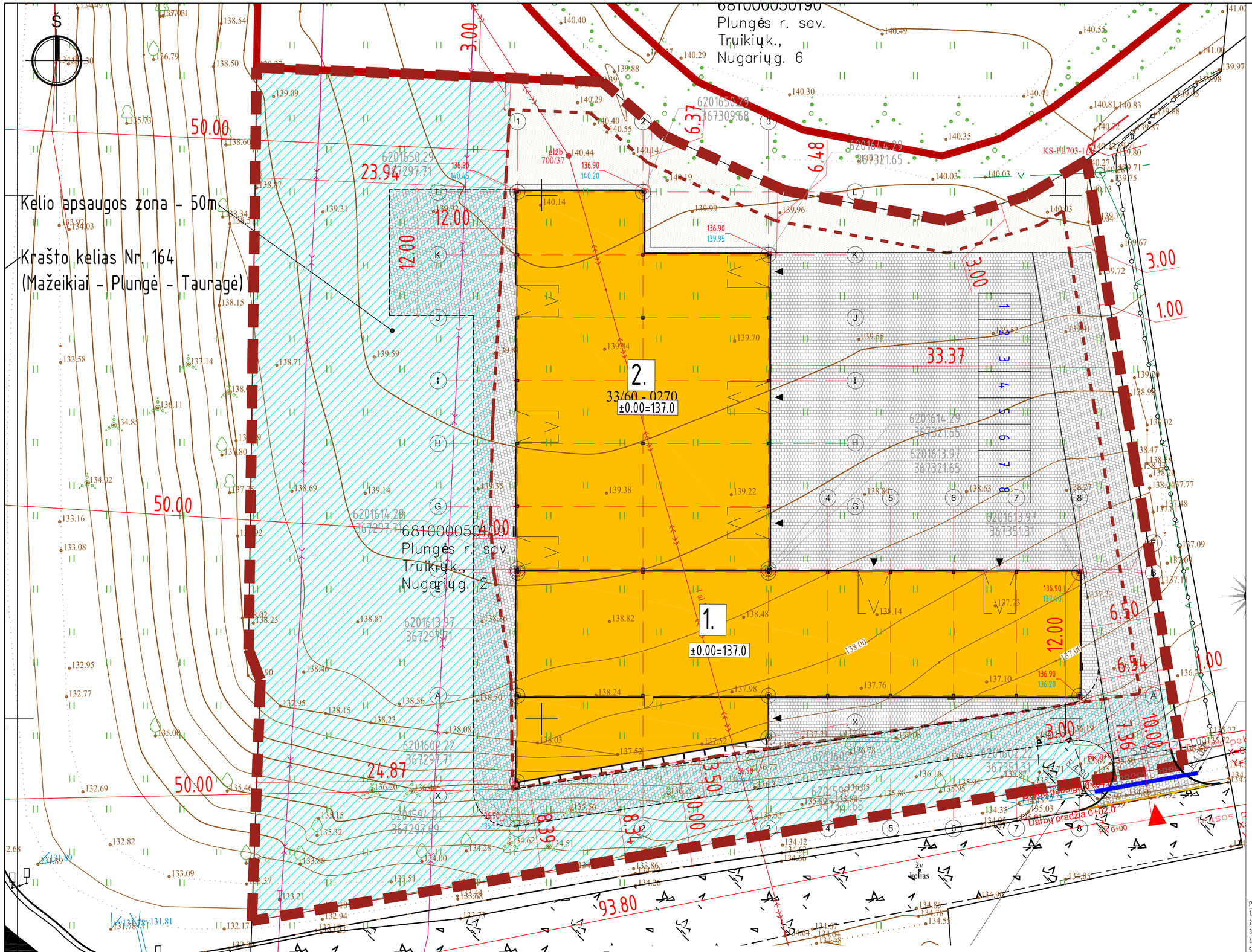

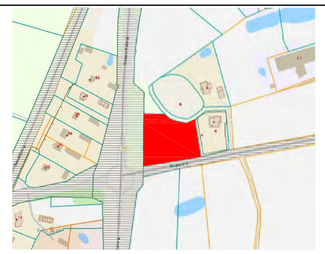

SITUACIJOS SCHEMA

PAGRINDINIAI SKLYPO RODIKLIAI

Sklypo plotas	5697 m²
Statinių (visų sklype) užstatymo plotas	1630 m²
Statinių (visų sklype) bendras plotas	1584 m²
Projektuojamas užstatymo tankis	28,65 %
Projektuojamas užstatymo intensyvumas	27,85 %
Želdynų plotas	2317,0 m² (40,50 %)

SUTARTINIAI ŽYMĖJIMAI

- 1. 2. Projektuojamas sandėliavimo paskirties pastatas
- Esami statiniai
- Sklypo riba
- Projektuojama trinkelių danga - 1620 m²
- Esamas kelias
- Kitų žemės sklypų ribos
- Skaldos nuogrinda
- Įrengiami vejos plotai
- Inžinerinių tinklų apsaugos zona
- Įėjimas į pastatą
- Įvažiavimas į sklypą

PASTABOS:

1. Koordinatės sklypo kampuose išnešto pagal topografinę nuotrauką.
2. Projektuojamo pastato koordinatės išnešto pastato ašių susikirtimuose.
3. Projektuojamo pastato altitudės išnešto pastato kampuose.
4. Po dangomis, atsižvelgiant į situaciją numatyti drenažą gruntinio vandens pažeminimui.
5. Privažiavimo geometrija tikslinama vietoje.
6. Sklypo aptverimas esamas - neprojektuojamas.

PASTABOS:

1. Inžinerinių tinklų linijas nutiesti (pastatyti) skirtinguose aukščiuose.
2. Po kelio danga patenkančius inžinerinius tinklus privaloma papildomai apsaugoti nuo pažeidimų. Statybos metu sugadinti inžineriniai tinklai bus atstatomi statytojo lėšomis.
3. Statybos metu, nustačius tikslesnias inžinerinių tinklų vietas, jos taip pat patikslinamos topografinėje nuotraukoje.
4. Prieš pradedant statybos darbus, pasirengti inžinerinių tinklų darbo projektą.
5. Pažeistas drenažu atkarpas perkloti plastmasiniais vamzdžiais. Statybos metu pažeistas drenažas, kuriam nenustatyta apsauginė zona, atstatyti arba pertvarkyti pertvarkyti taip, kad į drenažo sistemą nepatektų gruntas bei kitos medžiagos ir kad nebūtų pablogintas drenažo veikimas. Vadovautis MTR 2.02.01:2006 "Melioracijos statiniai. Pagrindiniai reikalavimai".
6. Įvažiavimas į suplanuotą sklypą įrengiamas viename lygyje su važiuojamąja dalimi (peraukštėjimas 0-2 cm).
7. Pėsčiųjų takui kertant važiuojamąją dalį, taką įrengti viename lygyje su važiuojamąja dalimi (peraukštėjimas 0-2 cm).
8. Projektuojamos vidaus kelių, pėsčiųjų takų dangos konstrukcijos viršaus altitudes tikslinti statybos darbų eigoje.
9. Vykdant statybos darbus suniokotas esamas dangas būtina atstatyti.

Laida/Rev	Data/Date	Pakeitimas/Title of changes	
	"Namai NT" MB www.namaint.lt Universiteto al. 19, Klaipėda LT-92294, Lietuva		
Atest. Nr./Cert. No. A1976	PV	EGIDIJUS MONSTAVIČIUS	2024.01.15
A1976	PDV / ARCH	EGIDIJUS MONSTAVIČIUS	2024.01.15
Užsakovas/Client	E.V.		

Projekto pavadinimas/Project name: Sandėliavimo paskirties pastatų Nugarių g. 2, Triukių k., Babrungo sen., Plungės r. sav., statybos projektas

Brėžinio pavadinimas/Drawing name: SKLYPO SUTVARKYMO PLANAS

Brėžinio žymuo/Drawing mark: NT2319-TDP-03

STADIJA STAGE	PP
LAIDA REVISION	0
MASTELIS SCALE	1:250
PUSLAPIS PAGE	1/1

681000050190
Plungės r. sav.
Triukių k.,
Nugarių g. 6

681000050109
Plungės r. sav.
Triukių k.,
Nugarių g. 2

681000050
Plungės r.
Triukių k.,
Nugarių g.

2.
33/60 - 0270
±0.00=137.0

1.
±0.00=137.0

Projektuojama
d400 plastikinė
pralaida L=10m

Pabaiga Pk 0+07.00
X=6201597.34
Y=367357.16

Trasos pradžia Pk 0+00.00
X=6201590.43
Y=367358.26

Darbų pradžia 0+02.0

Pr 0+00

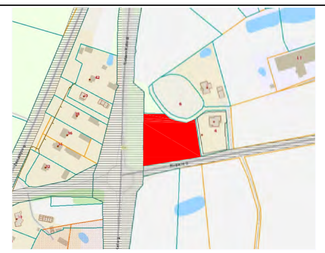

SITUACIJOS SCHEMA

PAGRINDINIAI SKLYPO RODIKLIAI

Sklypo plotas	5697 m²
Statinių (visų sklype) užstatymo plotas	1630 m²
Statinių (visų sklype) bendras plotas	1584 m²
Projektuomajas užstatymo tankis	28,65 %
Projektuojamas užstatymo intensyvumas	27,85 %
Želdynų plotas	2317,0 m² (40,50 %)

SUTARTINIAI ŽYMĖJIMAI

1. 2.	Projektuojamas sandėliavimo paskirties pastatas
	Esami statiniai
	Sklypo riba
	Projektuojama trinkelių danga - 1620 m²
	Esamas kelias
	Kitų žemės sklypų ribos
	Skaldos nuogrinda
	Įrengiami vejos plotai
	Inžinerinių tinklų apsaugos zona
	Įėjimas į pastatą
	Įvažiavimas į sklypą
4.49 / 4.00	Atstumai nuo labiausiai išsikišusios pastato konstrukcijos iki sklypo ribos
	Kiti atstumai
144.00 / 143.70	Pastato kampų žemės paviršiaus aukščiai (Projektuojamas /

PASTABOS:
1. Koordinatės sklypo kampuose išneštos pagal topografinę nuotrauką.
2. Projektuojamo pastato koordinatės išneštos pastato ašių susikirtimuose.
3. Projektuojamo pastato altitudės išneštos pastato kampuose.
4. Po dangomis, atsižvelgiant į situaciją numatyti drenažą gruntinio vandens pažeminimui.
5. Privažiavimo geometrija tikslinama vietoje.
6. Sklypo aptvėrimas esamas - neprojektuojamas.

PASTABOS:
1. Inžinerinių tinklų linijas nutiesti (pastatyti) skirtinguose aukščiuose.
2. Po kelio danga patenkančius inžinerinius tinklus privaloma papildomai apsaugoti nuo pažeidimų. Statybos metu sugadinti inžineriniai tinklai bus atstatomi statytojo lėšomis.
3. Statybos metu, nustačius tikslesnias inžinerinių tinklų vietas, jos taip pat patikslinamos topografinėje nuotraukoje.
4. Prieš pradedant statybos darbus, pasirengti inžinerinių tinklų darbo projektą.
5. Pažeistas drenažų atkarpas perkloti plastmasiniais vamzdžiais. Statybos metu pažeistas drenažas, kuriam nenustatyta apsauginė zona, atstatyti arba pertvarkyti pertvarkyti taip, kad į drenažo sistemą nepatektų gruntas bei kitos medžiagos ir kad nebūtų pablogintas drenažo veikimas. Vadovautis MTR 2.02.01:2006 "Melioracijos statiniai. Pagrindiniai reikalavimai".
6. Įvažiavimas į suplanuotą sklypą įrengiamas viename lygyje su važiuojamąja dalimi (peraukštėjimas 0-2 cm).
7. Pėsčiųjų takui kertant važiuojamąją dalį, taką įrengti viename lygyje su važiuojamąja dalimi (peraukštėjimas 0-2 cm).
8. Projektuojamos vidaus kelių, pėsčiųjų takų dangos konstrukcijos viršaus altitudės tikslinti statybos darbų eigoje.
9. Vykdant statybos darbus suniokotas esamas dangas būtina atstatyti.

Laida/Rev	Data/Date	Pakeitimas/Title of changes	
	"Namai NT" MB www.namaint.lt Universiteto al. 19, Klaipėda LT-92294, Lietuva		
Atest. Nr./Cert. No. A1976	PV	EGIDIJUS MONSTAVIČIUS	2024.01.15
A1976	PDV / ARCH	EGIDIJUS MONSTAVIČIUS	2024.01.15
Užsakovas/Client	E.V.		

Projekto pavadinimas/Project name
Sandėliavimo paskirties pastatų Nugarių g. 2, Triukių k., Babrungo sen., Plungės r. sav., statybos projektas

Brėžinio pavadinimas/Drawing name
SKLYPO VERTIKALINIS PLANAS

Brėžinio žymuo/Drawing mark
NT2319-TDP-04

STADIJA STAGE: PP
LAIDA REVISION: 0
MASTELIS SCALE: 1:500
PUSLAPIS PAGE: 1/1

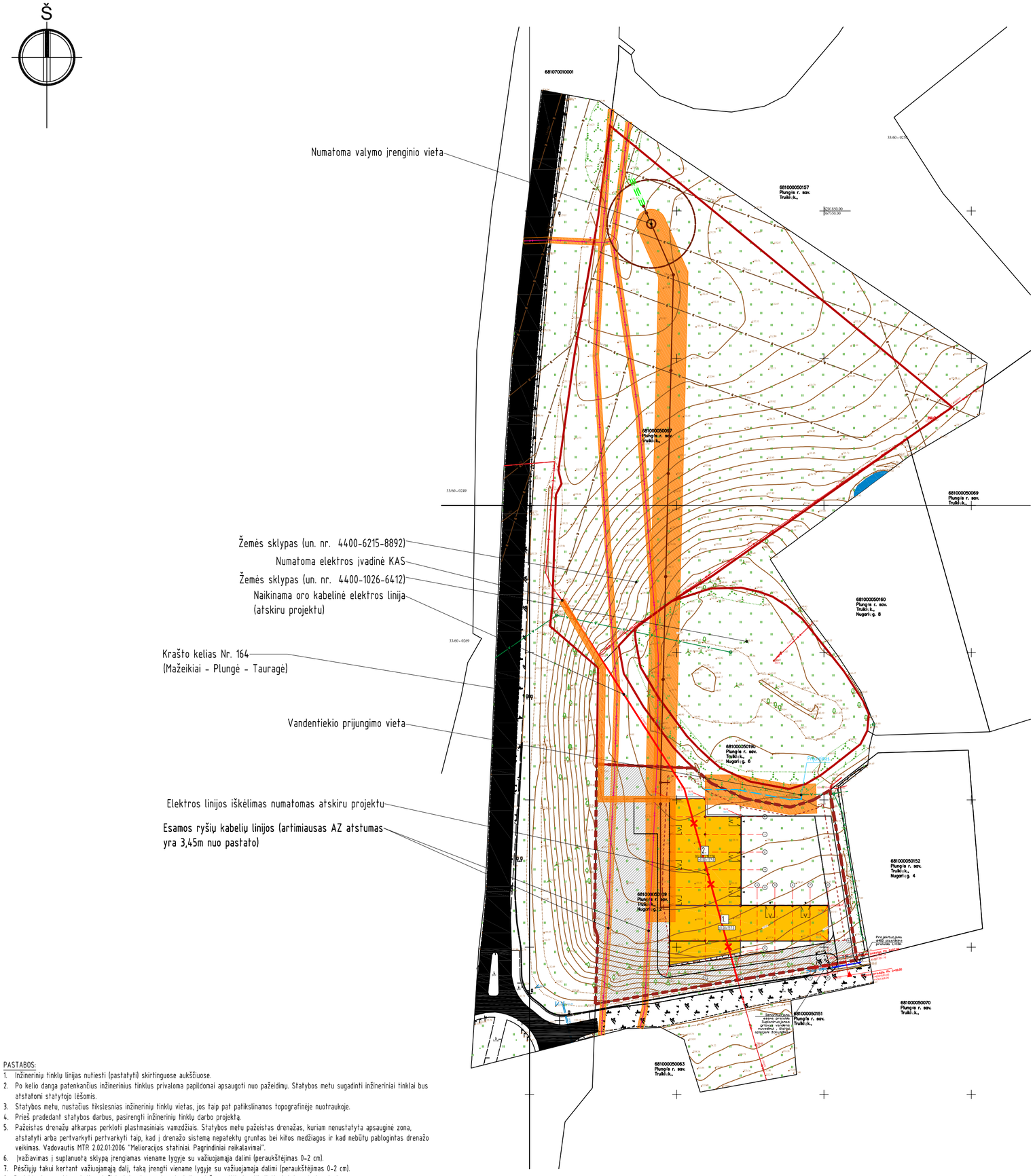

SITUACIJOS SCHEMA

PAGRINDINIAI SKLYPO RODIKLIAI

Sklypo plotas	5697 m^2
Statinių (visų sklype) užstatymo plotas	1630 m^2
Statinių (visų sklype) bendras plotas	1584 m^2
Projektuomajas užstatymo tankis	28,65 %
Projektuojamas užstatymo intensyvumas	27,85 %
Želdynų plotas	2317,0 m^2 (40,50 %)

SUTARTINIAI ŽYMĖJIMAI

1. 2. Projektuojamas sandėliavimo paskirties pastatas
Esami statiniai
Sklypo riba
Projektuojama trinkelių danga - 1620 m^2
Esamas kelias
Kitų žemės sklypų ribos
Skaldos nuogrinda
Įrengiami vejos plotai
Inžinerinių tinklų apsaugos zona
Įėjimas į pastatą
Įvažiavimas į sklypą
Projektuojami elektros tinklai
V1 V1 Projektuojami vandentiekio tinklai
F1 F1 Projektuojami nuotekų tinklai

PASTABOS:
1. Koordinatės sklypo kampuose išneštos pagal topografinę nuotrauką.
2. Projektuojamo pastato koordinatės išneštos pastato ašių susikirtimuose.
3. Projektuojamo pastato altitudės išneštos pastato kampuose.
4. Po dangomis, atsižvelgiant į situaciją numatyti drenažą gruntinio vandens pažeminimui.
5. Privažiavimo geometrija tikslinama vietoje.
6. Sklypo aptvėrimas esamas - neprojektuojamas.

PASTABOS:
1. Inžinerinių tinklų linijas nutiesti (pastatyti) skirtinguose aukščiuose.
2. Po kelio danga patenkančius inžinerinius tinklus privaloma papildomai apsaugoti nuo pažeidimų. Statybos metu sugadinti inžineriniai tinklai bus atstatomi statytojo lėšomis.
3. Statybos metu, nustačius tikslesnias inžinerinių tinklų vietas, jos taip pat patikslinamos topografinėje nuotraukoje.
4. Prieš pradedant statybos darbus, pasirengti inžinerinių tinklų darbo projektą.
5. Pažeistas drenažų atkarpas perkloti plastmasiniais vamzdžiais. Statybos metu pažeistas drenažas, kuriam nenustatyta apsauginė zona, atstatyti arba pertvarkyti pertvarkyti taip, kad į drenažo sistemą nepatektų gruntas bei kitos medžiagos ir kad nebūtų pablogintas drenažo veikimas. Vadovautis MTR 2.02.01:2006 "Melioracijos statiniai. Pagrindiniai reikalavimai".
6. Įvažiavimas į suplanuotą sklypą įrengiamas viename lygyje su važiuojamąja dalimi (peraukštėjimas 0-2 cm).
7. Pėsčiųjų takui kertant važiuojamąją dalį, taką įrengti viename lygyje su važiuojamąja dalimi (peraukštėjimas 0-2 cm).
8. Projektuojamos vidaus kelių, pėsčiųjų takų dangos konstrukcijos viršaus altitudės tikslinti statybos darbų eigoje.
9. Vykdant statybos darbus suniokotas esamas dangas būtina atstatyti.

Laida/Rev	Data/Date	Pakeitimas/Title of changes		
	"Namai NT" MB www.namaint.lt Universiteto al. 19, Klaipėda LT-92294, Lietuva			
Atest. Nr./Cert. No. A1976	PV	EGIDIJUS MONSTAVIČIUS	2024.01.15	
A1976	PDV / ARCH	EGIDIJUS MONSTAVIČIUS	2024.01.15	
Užsakovas/Client E.V.				

Projekto pavadinimas/Project name
Sandėliavimo paskirties pastatų Nugarių g. 2, Triukių k., Babrungo sen., Plungės r. sav., statybos projektas

Brėžinio pavadinimas/Drawing name
SKLYPO SUVESTINIS INŽINERINIŲ TINKLŲ PLANAS

Brėžinio žymuo/Drawing mark
NT2319-TDP-05

STADIJA STAGE: PP
LAIDA REVISION: 0
MASTELIS SCALE: 1:1000
PUSLAPIS PAGE: 1/1

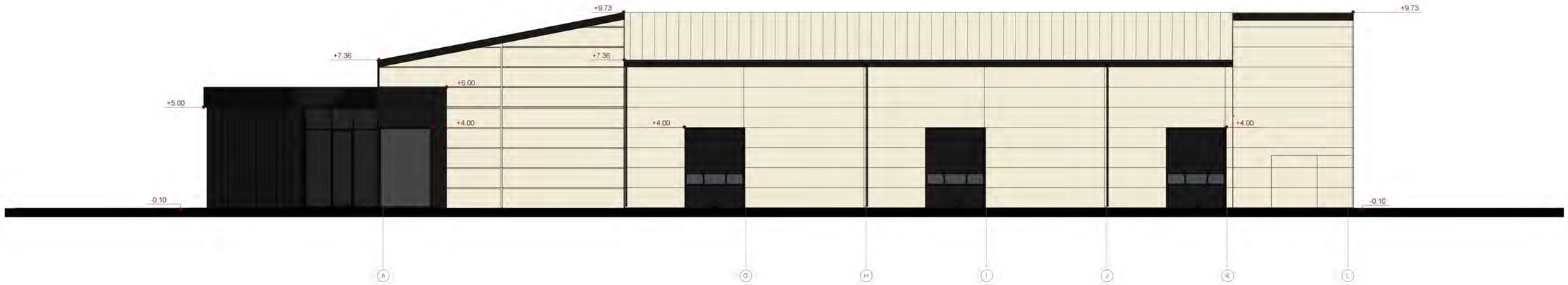

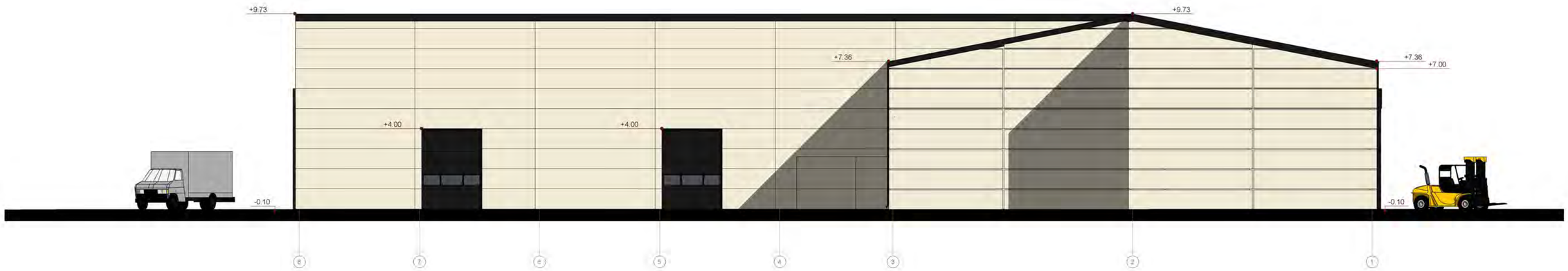

2 1 0 2 4 6m

SCALE: 1:100

SUTARTINIS ŽYMĖJIMAS

Nr.	Eskizas	Elementas	Medžiaga	Spalva
1.		Siena - 1	Daugiasluoksnė plokštė	Pilka (RAL1015) / Light Ivory
2.		Siena - 2	Profiliuota skarda	Pilka (RAL7016) / Light Ivory
3.		Stogas	Daugiasluoksnė plokštė	Pilka (RAL1015)
4.		Skardinimas	Plieninė skarda	Tamsiai pilka (RAL 7016)
5.		Cokolis	Struktūrinis tinkas	Šviesiai pilka

PASTABOS:

1. Brėžinyje pavaizduotos spalvos ir paviršių išvaizda dėl techninių spausdinimo priežaščių gali skirtis nuo tikrų spalvų ir paviršių.
2. Pasirinkus tikslius fasadų apdailos, vitrinų, durų, vartų gaminius ir medžiagas, spalvas derinti (tikslinti) su projekto autoriumi (architektu).
3. Skardos lankstiniai (kaminai, parapetai, lietvamzdžiai) iš lygios skardos, spalva RAL 7016 (tamsiai pilka).
4. Cokolis tinkuojamas, dažomas tamsiai pilka spalva.

Laida/Rev	Data/Date	Pakeitimas/Title of changes

namai nt

"Namai NT" MB
Universiteto al. 19, Klaipėda LT-92294
+370 647 07 217
www.namaint.lt

Projekto pavadinimas/Project name: Sandėliavimo paskirties pastatų Nugarių g. 2, Truikių k., Babrungo sen., Plungės r. sav., statybos projektas

STADIJA / STAGE: PP

LAIDA / REVISION: 0

MASTELIS / SCALE:

Atsak. Nr./Cert. No.			
A1976	PV	E. MONSTAVIČIUS	2024.02.15
A1976	PDV/ARCH	E. MONSTAVIČIUS	2024.02.15

Brėžinio pavadinimas/Drawing name: FASADAI A-H, 8-1

Užsakovas/Client: E.V.

Brėžinio žymuo/Drawing mark: NT2319-TDP-06

PUSLAPIS / PAGE: 1/1

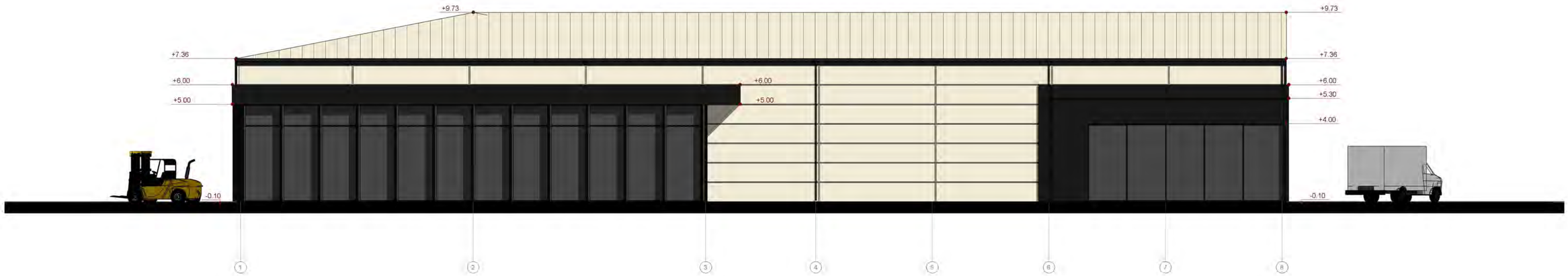

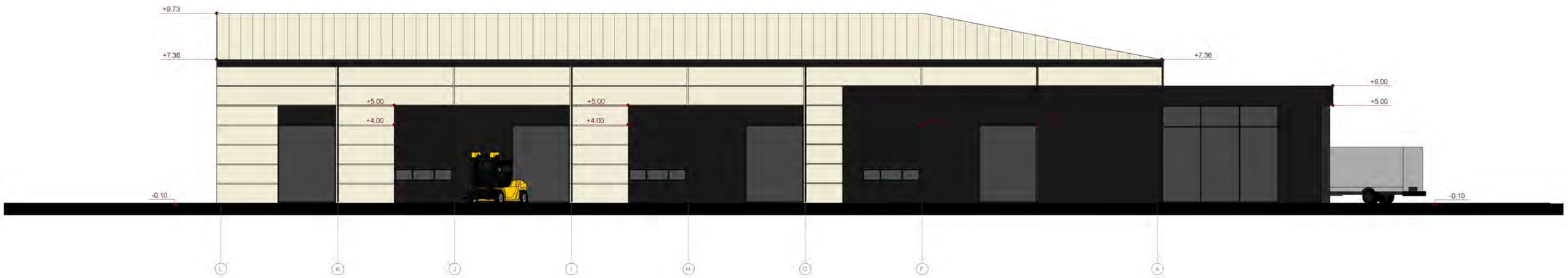

2 1 0 2 4 6m

SCALE: 1:100

SUTARTINIS ŽYMĖJIMAS

Nr.	Eskizas	Elementas	Medžiaga	Spalva
1.		Siena - 1	Daugiasluoksnė plokštė	Pilka (RAL1015) / Light Ivory
2.		Siena - 2	Profiliuota skarda	Pilka (RAL7016) / Light Ivory
3.		Stogas	Daugiasluoksnė plokštė	Pilka (RAL1015)
4.		Skardinimas	Plieninė skarda	Tamsiai pilka (RAL 7016)
5.		Cokolis	Struktūrinis tinkas	Šviesiai pilka

PASTABOS:

1. Brėžinyje pavaizduotos spalvos ir paviršių išvaizda dėl techninių spausdinimo priežaščių gali skirtis nuo tikrų spalvų ir paviršių;
2. Pasirinkus tikslius fasadų apdailos, vitrinų, durų, vartų gaminius ir medžiagas, spalvas derinti (tikslinti) su projekto autoriumi (architektu).
3. Skardos lankstiniai (kaminai, parapetai, lietvamzdžiai) iš lygios skardos, spalva RAL 7016 (tamsiai pilka).
4. Cokolis tinkuojamas, dažomas tamsiai pilka spalva.

Laida/Rev	Data/Date	Pakeitimas/Title of changes

namai nt

"Namai NT" MB
Universiteto al. 19, Klaipėda LT-92294
+370 647 07 217
www.namaint.lt

Atsak. Nr./Cert. No.			
A1976	PV	E. MONSTAVIČIUS	2024.02.15
A1976	PDV/ARCH	E. MONSTAVIČIUS	2024.02.15

Užsakovas/Client: E.V.

Projekto pavadinimas/Project name: Sandėliavimo paskirties pastatų Nugarių g. 2, Truikių k., Babrungo sen., Plungės r. sav., statybos projektas

Brėžinio pavadinimas/Drawing name: FASADAI 1-8, H-A

Brėžinio žymuo/Drawing mark: NT2319-TDP-07

STADIJA/STAGE: PP

LAIDA/REVISION: 0

MASTELIS/SCALE:

PUSLAPIS/PAGE: 1/1

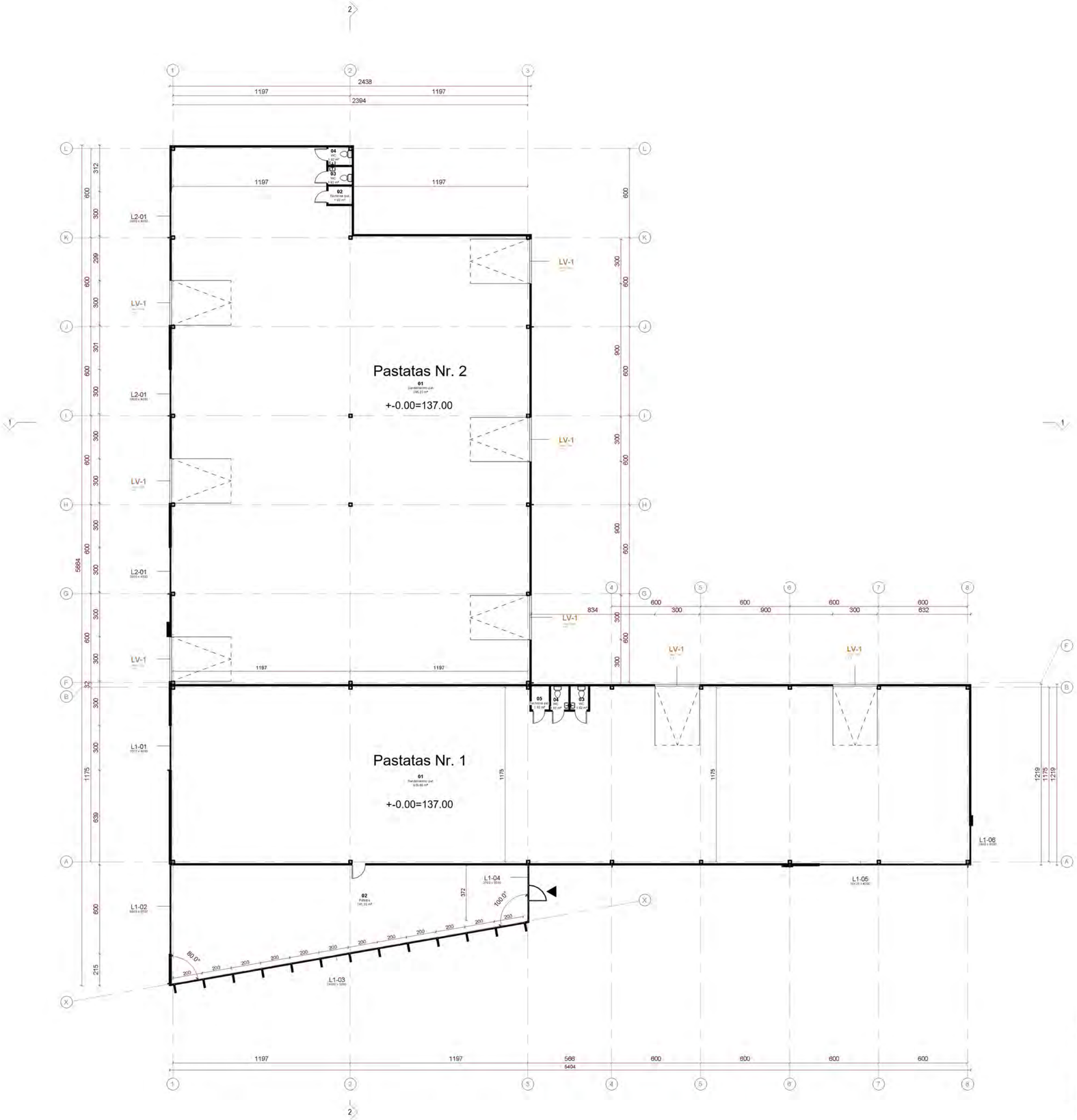

PASTATO NR. 1 PIRMO AUKŠTO PATALPŲ EKSPLIKACIJA

01	Sandėliavimo pat.	795.23 m^2
02	Techninė pat.	1.92 m^2
03	WC	1.92 m^2
04	WC	1.92 m^2
		800.99 m^2

PASTATO NR. 2 PIRMO AUKŠTO PATALPŲ EKSPLIKACIJA

01	Sandėliavimo pat.	636.66 m^2
02	Patalpa	141.33 m^2
03	WC	1.92 m^2
04	WC	1.92 m^2
05	Techninė pat.	1.92 m^2
		783.75 m^2

N

Pastabos:
1. Matmenys duoti centimetrais.
2. Patalpų plotai apskaičiuoti 0.01 m^2.
3. Vėdinimo sistemos sprendiniai yra pateikti preliminarus. Sistemos įrengimui reikalingas atskiras vėdinimo projektas.

2 1 0 2 4 6m

SCALE: 1:100

Laida/Rev	Data/Date	Pakeitimas/Title of changes

namai nt

"Namai NT" MB
Universiteto al. 19, Klaipėda LT-92294
+370 647 07 217
www.namaint.lt

Projekto pavadinimas/Project name: Sandėliavimo paskirties pastatų Nugarių g. 2, Truikių k., Babrungo sen., Plungės r. sav., statybos projektas

Aprš. Nr./Cert. No.			
A1976	PV	E. MONSTAVIČIUS	2024.02.15
A1976	PDV/ARCH	E. MONSTAVIČIUS	2024.02.15

Brėžinio pavadinimas/Drawing name: PIRMO AUKŠTO PLANAS

Užsakovas/Client: E.V.

Brėžinio žymuo/Drawing mark: NT2319-TDP-08

STADIJA/STAGE: PP
LAIDA/REVISION: 0
MASTELIS/SCALE: 1:100
PUSLAPIS/PAGE: 1/1

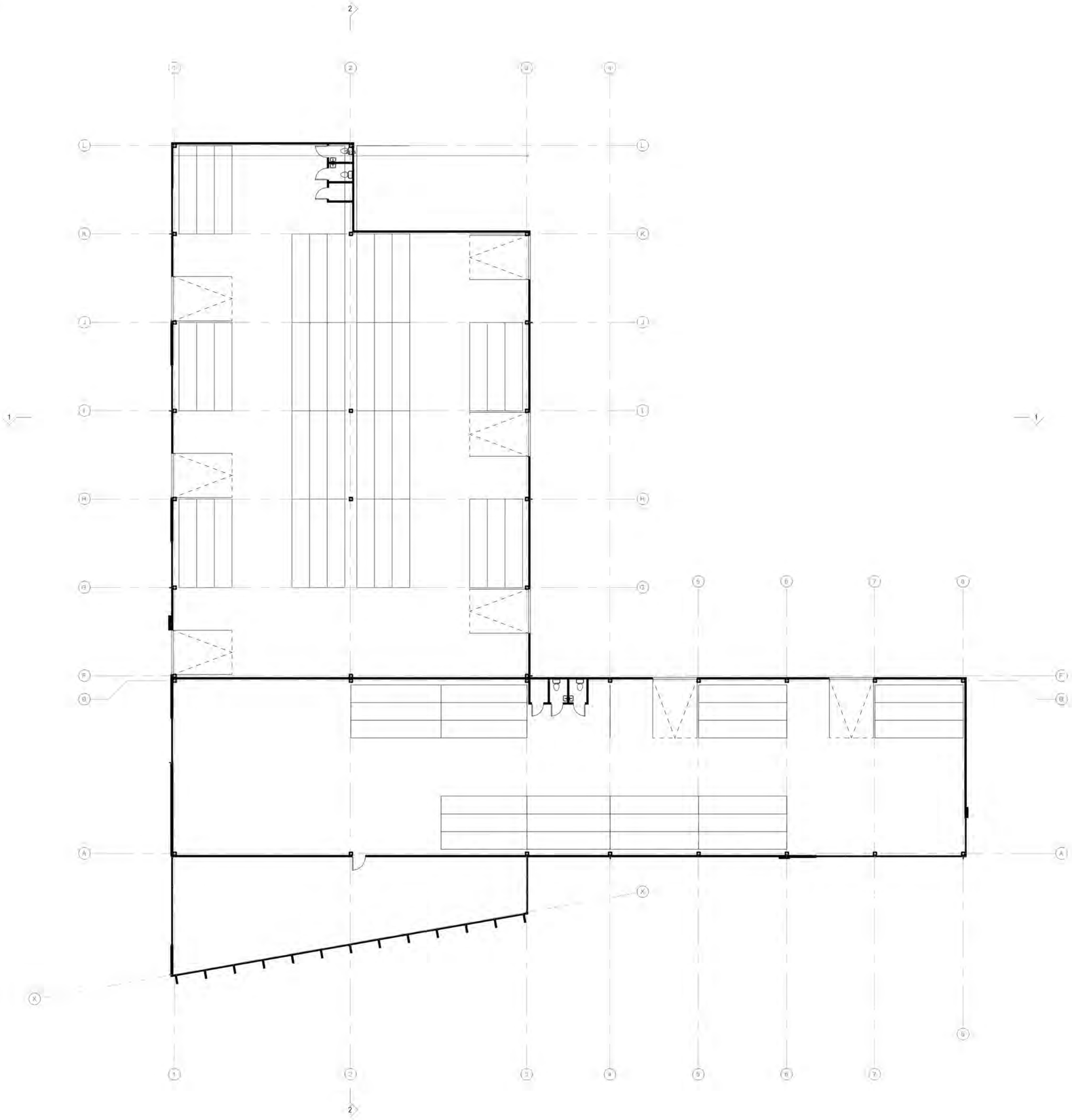

PASTATO NR. 1 PIRMO AUKŠTO PATALPŲ EKSPLIKACIJA

01	Sandėliavimo pat.	795.23 m^2
02	Techninė pat.	1.92 m^2
03	WC	1.92 m^2
04	WC	1.92 m^2
		800.99 m^2

PASTATO NR. 2 PIRMO AUKŠTO PATALPŲ EKSPLIKACIJA

01	Sandėliavimo pat.	636.66 m^2
02	Patalpa	141.33 m^2
03	WC	1.92 m^2
04	WC	1.92 m^2
05	Techninė pat.	1.92 m^2
		783.75 m^2

N

Pastabos:
1. Matmenys duoti centimetrais.
2. Patalpų plotai apskaičiuoti 0.01 m^2.
3. Vėdinimo sistemos sprendiniai yra pateikti preliminarus. Sistemos įrengimui reikalingas atskiras vėdinimo projektas.

2 1 0 2 4 6m

SCALE: 1:100

Laida/Rev	Data/Date	Pakeitimas/Title of changes

namai nt

"Namai NT" MB
Universiteto al. 19, Klaipėda LT-92294
+370 647 07 217
www.namaint.lt

Aplanko Nr./Fold. No.			
A1976	PV	E. MONSTAVIČIUS	2024.02.15
A1976	PDV/ARCH	E. MONSTAVIČIUS	2024.02.15

Užsakovas/Client: E.V.

Projekto pavadinimas/Project name: Sandėliavimo paskirties pastatų Nugarių g. 2, Truikių k., Babrungo sen., Plungės r. sav., statybos projektas

Brėžinio pavadinimas/Drawing name: TECHNOLOGINIS PIRMO AUKŠTO PLANAS

Brėžinio žymuo/Drawing mark: NT2319-TDP-09

STADIJA STAGE: PP
LAIDA REVISION: 0
MASTELIS SCALE:
PUSLAPIS PAGE: 1/1

STOGO EKSPLIKACIJA	
MEDŽIAGA	KIEKIS
Daugiasluoksnių plokščių stogo danga	1500 m^2
Bituminė danga	155 m^2
Lietaus nuvedimo latakas	133.50 m
Lietaus nuvedimo stovai h=9.45m'	13 vnt.

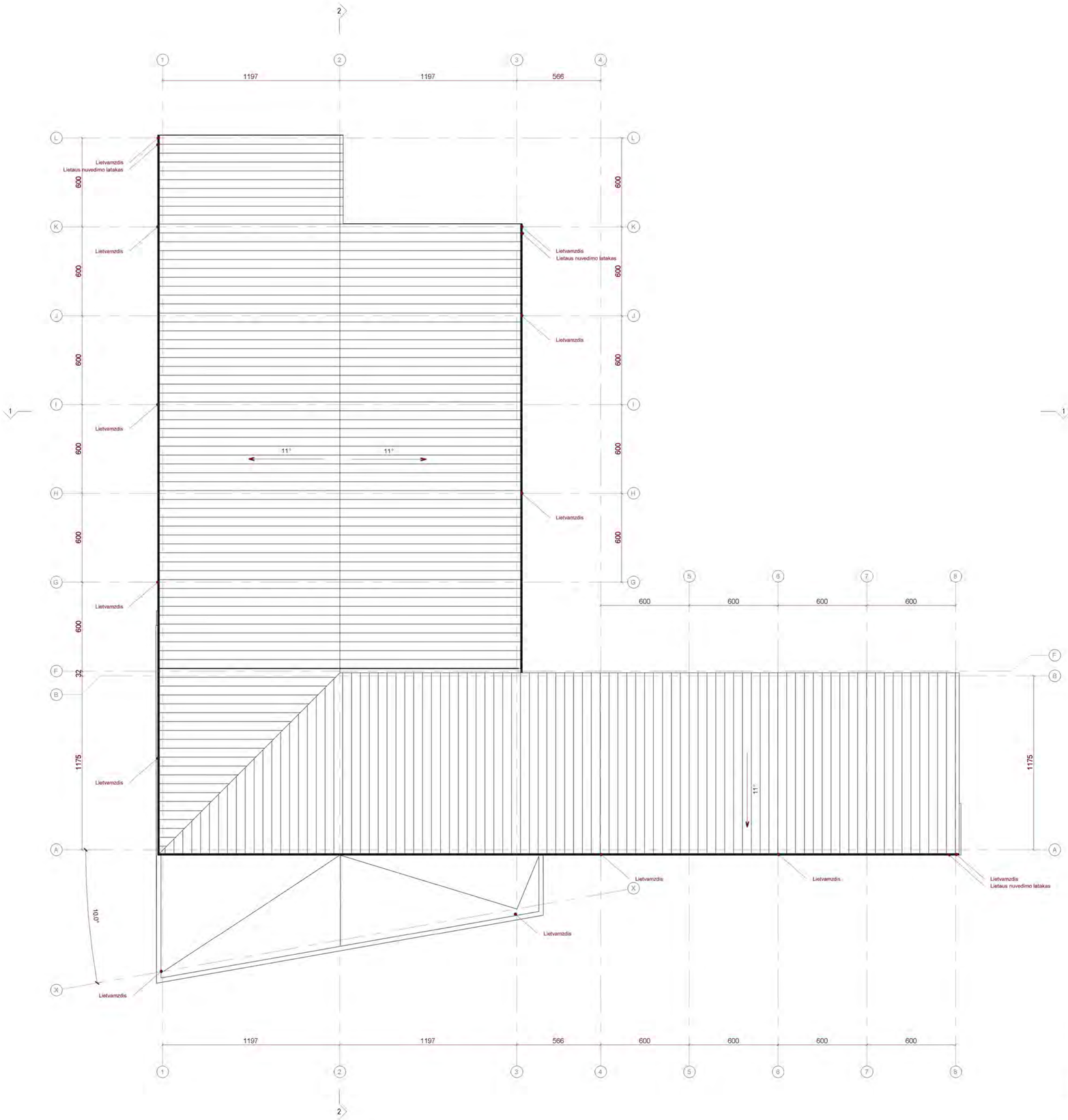

PASTABOS:
1. Atliekant darbus vadovautis STR 2.05:2008 "Statinių konstrukcijos. Stogai" reikalavimais.
2. Matmenys duoti milimetrais (preliminarūs).
3. Patekimas ant stogo numatomas iš lauko pristatomomis kopėčiomis.
4. Ties įėjimo durimis, vartais įrengiami sniego gaudyfuvai pagal gamintojo nurodymus.
5. Stogo latakų nuolydis į ilają 1.4°(2.5%).

2 1 0 2 4 6m

SCALE: 1:100

Laida/Rev	Data/Date	Pakeitimas/Title of changes

namai nt

"Namai NT" MB
Universiteto al. 19, Klaipėda LT-92294
+370 647 07 217
www.namaint.lt

Kval. Nr./Cert. No.			
A1976	PV	E. MONSTAVIČIUS	2024.02.15
A1976	PDV/ARCH	E. MONSTAVIČIUS	2024.02.15

Projekto pavadinimas/Project name
Sandėliavimo paskirties pastatų Nugarių g. 2, Truikių k., Babrungo sen., Plungės r. sav., statybos projektas

Brėžinio pavadinimas/Drawing name
STOGO PLANAS

Užsakovas/Client
E.V.

Brėžinio žymuo/Drawing mark
NT2319-TDP-10

STADIJA/STAGE: PP
LAIDA/REVISION: 0
MASTELIS/SCALE:
PUSLAPIS/PAGE: 1/1

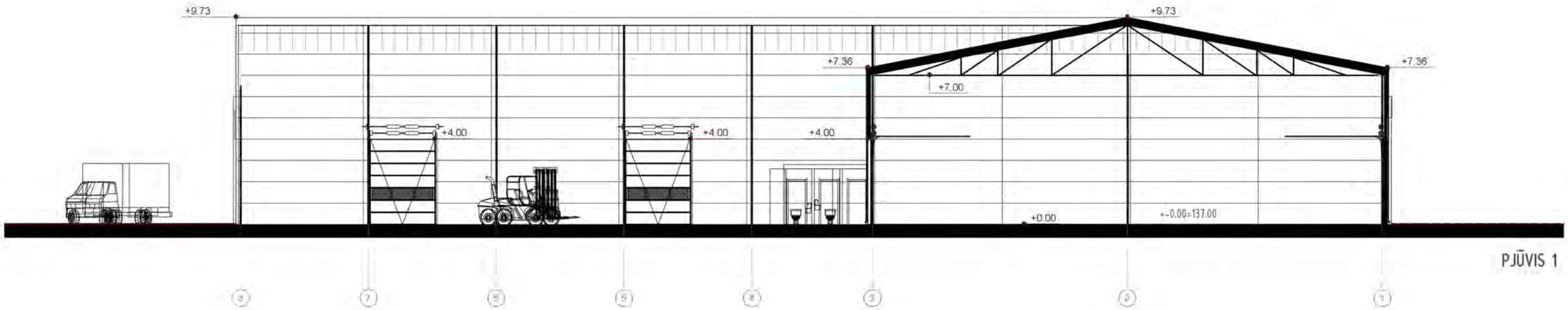

PJŪVIS 1

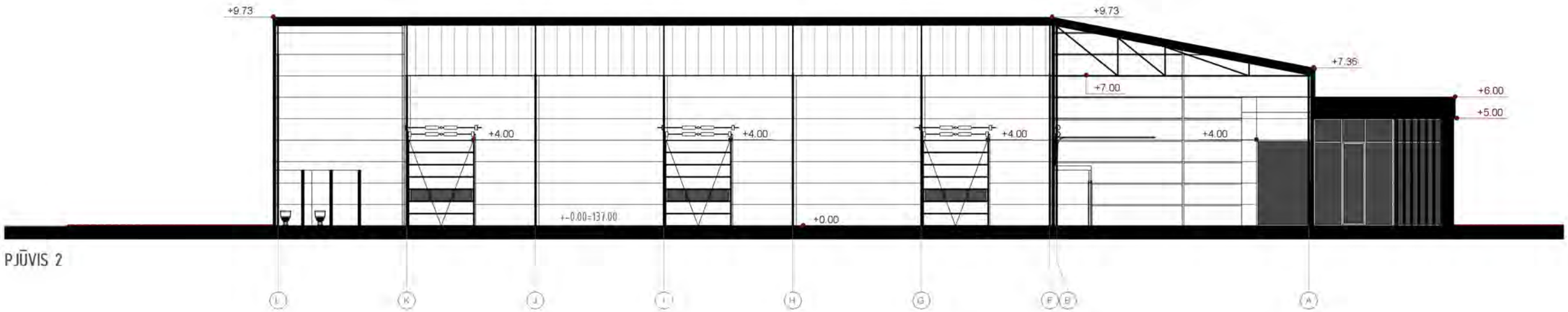

PJŪVIS 2

Laida/Rev	Data/Date	Pakeitimas/Title of changes

namai nt

"Namai NT" MB
Universiteto al. 19, Klaipėda LT-92294
+370 647 07 217
www.namaint.lt

Aiškinamojo raštas/Client No.			
A1976	PV	E. MONSTAVIČIUS	2024.02.15
A1976	PDV/ARCH	E. MONSTAVIČIUS	2024.02.15

Užsakovas/Client: E.V.

Projekto pavadinimas/Project name: Sandėliavimo paskirties pastatų Nugarių g. 2, Truikių k., Babrungo sen., Plungės r. sav., statybos projektas

Brėžinio pavadinimas/Drawing name: PJŪVIAI

Brėžinio žymuo/Drawing mark: NT2319-TDP-11

STADIJA / STAGE: TDP

LAIDA / REVISION: 0

MASTELIS / SCALE:

PUSLAPIS / PAGE: 1/1