ARCHERA
PROJEKTAVIMO STUDIJA

KITOS (ŪKIO) PASKIRTIES PASTATO (7.19) – GRŪDŲ SANDĖLIO, KITOS PASKIRTIES INŽINERINIŲ STATINIŲ (12) IR KITOS PASKIRTIES PASTATO (7.22) JODĖNŲ K., BABRUNGO SEN., PLUNGĖS R. SAV., (KAD. NR. 6810/0008:186 DIDVYČIŲ K.V.), NAUJOS STATYBOS PROJEKTAS

PROJEKTINIAI PASIŪLYMAI

TOMAS I

Projektavimo studija „Archera“, UAB, juridinio asmens kodas 303274162, PVM kodas LT100009099819,
Kęstučio g. 11-1, LT-87121 Telšiai, Tel. +370 605 95977, el.p. info@archera.lt
Telšiai, 2024

STATYTOJAS	Ūkininkas N. B.
PROJEKTO PAVADINIMAS	Kitos (ūkio) paskirties pastato (7.19) – grūdų sandėlio, kitos paskirties inžinerinių statinių (12) ir kitos paskirties pastato (7.22) Jodėnų k., Babrungo sen., Plungės r. sav., (kad. nr. 6810/0008:186 Didvyčių k.v.), naujos statybos projektas
STATINIO ADRESAS	Jodėnų k., Babrungo sen., Plungės r. sav., (kad. nr. 6810/0008:186 Didvyčių k.v.)
STATYBOS RŪŠIS	Nauja statyba
NAUDOJIMO PASKIRTIS	01 kitos (ūkio) paskirties pastatas – grūdų sandėlis (7.19)
STATINIO KATEGORIJA	Neypatingasis statinys
PROJEKTO ETAPAS	Projektiniai pasiūlymai (PP)
PROJEKTO NUMERIS	2024/04
PROJEKTO DALIS	Projektiniai pasiūlymai

Byla (knyga)	PP
Bylos laida	0
Bylos išleidimo data	2024-04

Pareigos	Vardas, pavardė	Atestato Nr.	Parašas
Direktorius	Egidijus Narmontas		
Statinio projekto vadovas	Egidijus Narmontas	36929, A2083	

AIŠKINAMASIS RAŠTAS

- **BENDRIEJI DUOMENYS**

- **Projekto pavadinimas:** Kitos (ūkio) paskirties pastato (7.19) – grūdų sandėlio, kitos paskirties inžinerinių statinių (12) ir kitos paskirties pastato (7.22) Jodėnų k., Babrungo sen., Plungės r. sav., (kad. nr. 6810/0008:186 Didvyčių k.v.), naujos statybos projektas;
- **Statytojas (užsakovas):** Ūkininkas N. B.;
- **Statinio adresas:** Jodėnų k., Babrungo sen., Plungės r. sav., (kad. nr. 6810/0008:186 Didvyčių k.v.);
- **Statybos rūšis:** Vadovaujantis STR 01.01.08:2002, statinio nauja statyba.
- **Naudojimo paskirtis:** Pastatas priskiriamas kitos (ūkio) paskirties pastatams – grūdų sandėlis (7.19) (Pagal STR 1.01.03:2017).
- **Statinio kategorija:** Statinys priskiriamas neypatingosios svarbos statinių kategorijai.
- **Projektuotojas:** Projektinius pasiūlymus parengė Projektavimo studija „Archera“, UAB. Projekto vadovas Egidijus Narmontas (kvalifikaciją patvirtinantis dokumentas: 36929).
- **Projektavimo etapai (stadijos).** Pagal projektavimo darbų sutartį parengti projektiniai pasiūlymai.

- **PROJEKTUOJAMŲ STATINIŲ STATYBOS VIETA**

Projektuojamas statinys yra adresu, Jodėnų k., Babrungo sen., Plungės r. sav., (kad. nr. 6810/0008:186 Didvyčių k.v.). Statinio kategorija – neypatingasis statinys. Numatoma statyti 18x36 m grūdų sandėlį su grūdų priėmimo, svėrimo, valymo, džiovinimo įranga ir jai reikalingais statiniais.

- **TRUMPAS STATYBOS SKLYPŲ APIBŪDINIMAS**

- **Žemės sklypas.** Žemės sklypas Jodėnų k., Babrungo sen., Plungės r. sav., (kad. nr. 6810/0008:186 Didvyčių k.v.) yra 30000 m^2 ploto, žemės sklypo unik. Nr. 4400-2523-4182;

- **Pagrindinė tikslinė žemės naudojimo paskirtis:** Žemės ūkio;

- **Žemės sklype esantys statiniai:** NTR įregistruoti statiniai:
  1. Sklype nėra esamų įregistruotų statinių.

Apkrovos, poveikiai, klimatinės sąlygos

Pagal RSN 156-94 “Statybinė klimatologija” duomenis Plungės rajone yra sekančios klimatinės sąlygos:

1) vidutinė metinė oro temperatūra +5,9 ^{0}C;
2) šalčiausio penkiadienio oro temperatūra -21 ^{0}C;
3) santykinis metinis oro drėgnumas 81%;
4) vidutinis metinis kritulių kiekis 788 mm;
5) maksimalus paros kritulių kiekis (absoliutus maksimumas) 103,8 mm;
6) Vyraujančios stipriausių vėjų kryptys: sausio mėn. – iš PR, P, PV, V; liepos mėn. – iš P, PV, V, ŠV;
7) vidutinis metinis vėjo greitis 3,2 m/s;
8) skaičiuojamasis vėjo greitis prie žemės paviršiaus (H=10 m), galimas vieną kartą per 50 metų 34 m/s;

Pagal STR 2.05.04:2003 ‘Poveikiai ir apkrovos” Plungės rajonas priskiriamas I-jam vėjo apkrovos rajonui su pagrindine atskaitine vėjo greičio reikšme 24 m/s.

Pagal STR 2.05.04:2003 ‘Poveikiai ir apkrovos” Plungės rajonas priskiriamas II–jam sniego apkrovos rajonui su sniego antžeminės apkrovos charakteristine reikšme 1,6 kN/m^2 (160 kg/m^2).

Vėjo greičio pagrindinė atskaitinė reikšmė $v_{ref,0}$ Lietuvos vėjo rajonams yra pateikta 1 lentelėje, o rajonai parodyti 1 paveiksle.

1 lentelė.

Vėjo greičio pagrindinės atskaitinės reikšmės $v_{ref,0}$

Vėjo greičio rajonas	$v_{ref,0}$ m/s	q_{ref} kN/m²
I	24	3,6
II	28	4,9
III	32	6,4

Vėjo slėgis

$$q_{ref} = \frac{\rho}{2} v_{ref}^2$$

ρ – oro tankis, $\rho = 1{,}25\ kg/m^3$

1 pav.

Pastaba:
vėjo apkrovos rajonų ribos nustatomos pagal administracinio rajono ribas.

Pagal STR 2.05.04:2003 „Poveikiai ir apkrovos“ Plungės rajonas priskiriamas I-jam vėjo apkrovos rajonui su pagrindine atskaitine vėjo greičio reikšme 24 m/s.

1 pav. Ištrauka iš STR 2.05.04:2003 „Poveikiai ir apkrovos“ Vėjo apkrova

Sniego antžeminės apkrovos charakteristinės reikšmės s_k konkretiems Lietuvos rajonams yra pateiktos STR 2.05.04:2003 1 priedo 1 lentelėje, o rajonai parodyti 1 paveiksle.

1 lentelė.

Sniego antžeminės apkrovos s_k charakteristinės reikšmės

Sniego apkrovos rajonas	s_k, kN/m²
I	1,2
II	1,6

Sniego apkrovos dalinis patikimumo koeficientas $\gamma_f = 1{,}3$

Pastaba:
sniego apkrovos rajonų ribos nustatomos pagal administracinio rajono ribas.

1 pav.

Pagal STR 2.05.04:2003 „Poveikiai ir apkrovos“ Plungės rajonas priskiriamas II-jam sniego apkrovos rajonui su sniego antžeminės apkrovos charakteristine reikšme 1,6 kN/m2.

1 pav. Ištrauka iš STR 2.05.04:2003 „Poveikiai ir apkrovos“ Sniego apkrova

- **Teritorijoje esantys inžineriniai tinklai ir įrenginiai:** Sklype nėra esamų inžinerinių tinklų ar įrenginių.
- **Želdiniai:** sklypas apaugęs žole.
- **Geologinės, hidrogeologinės sąlygas:** Inžineriniai geologiniai tyrimai atlikti, sklypo gelmės žinomos.
- **Nuosavybės teisė:** Žemės sklypas Jodėnų k., Babrungo sen., Plungės r. sav., (kad. nr. 6810/0008:186 Didvyčių k.v.) nuosavybės teise priklauso ūkininkui N. B..
- **TERITORIJOS APRŪPINIMAS SAVIVALDYBĖS INŽINERINE INFRASTRUKTŪRA**

Teritorijoje yra esama išvystyta susisiekimo infrastruktūra, privažiavimas prie nuo esamo magistralinio kelio nr. A11 Šiauliai - Palanga (kelio danga asfaltas, kelio ilgis 146,85 km) per Liepupės g. (žvyro danga).

Sklype iki projektuojamo pastato projektuojamas privažiavimas. Projektuojamas privažiavimas prie pastato žvyro danga (plotis > 3,50 m). Specialaus transporto judėjimui (greitoji, gaisrinė ir pan.) kliūčių nebus. Pasiekiamumas tinkamas.

Dėl suprojektuotame pastate (kitos (ūkio) paskirties pastatas – grūdų sandėlis (7.19.)) numatomos vykdyti veiklos, žymus eismo intensyvumo didėjimas aprašytame eismo ruože nenumatomas.

Išvada: esama inžinerinė ***savivaldybės infrastruktūra*** numatomai veiklai (Kitos (ūkio) paskirties pastato (7.19.)) vykdyti ***tinkama.*** Esama infrastruktūra užtikrina norminius reikalavimus būsimiems kelio naudotojams.

- **ATITIKIMAS PATVIRTINTIEMS TERITORIJŲ PLANAVIMO DOKUMENTAMS.**

Ištrauka iš Plungės rajono bendrojo plano, patvirtinto Plungės rajono savivaldybės tarybos 2018 m. liepos 26 d. sprendimu Nr. T1-150 „Dėl Plungės rajono savivaldybės teritorijos bendrojo plano koregavimo patvirtinimo".

Pastato vieta išlaiko atstumus ir nepažeidžia trečiųjų asmenų interesų.

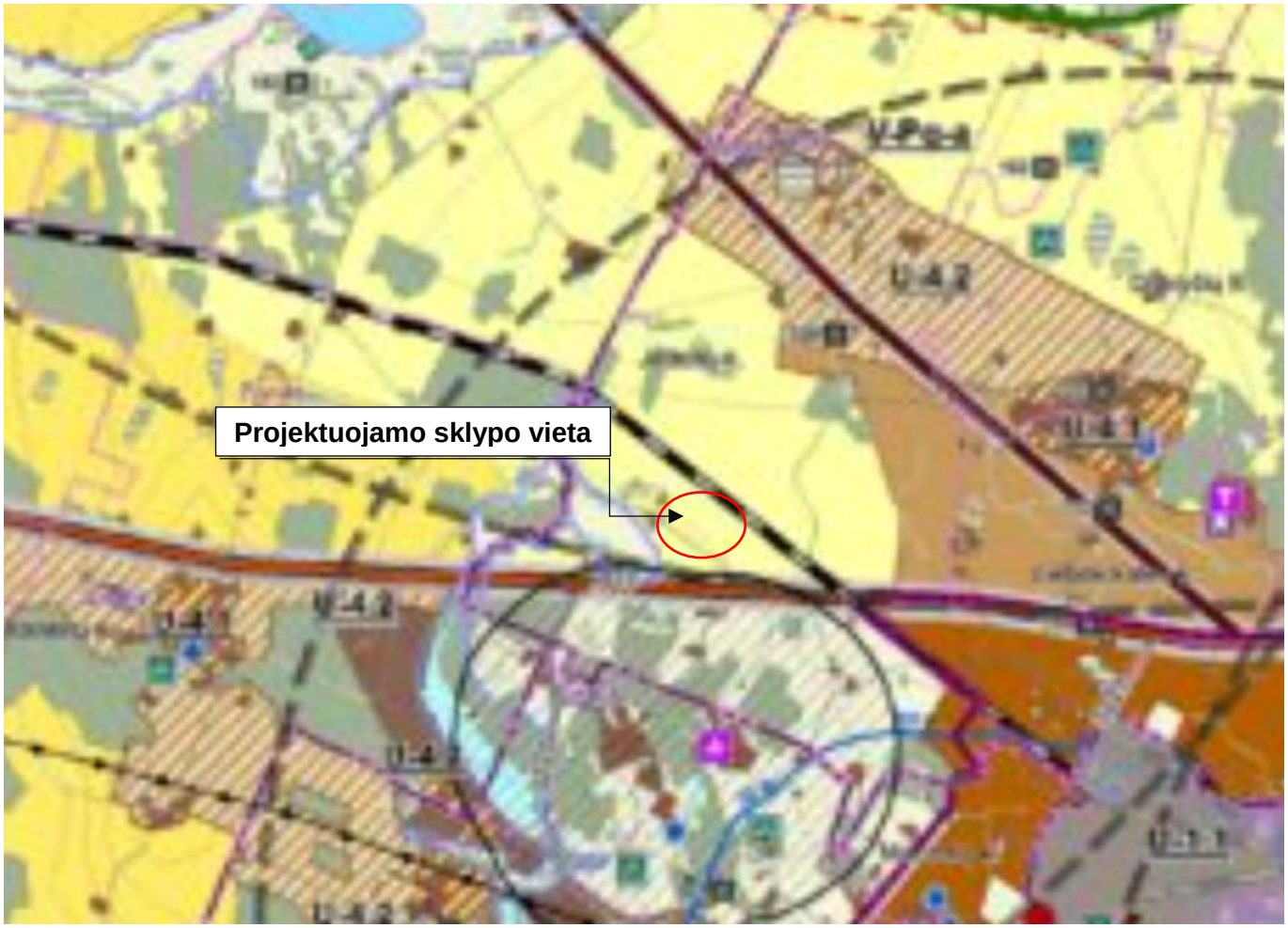

3 pav. *Ištrauka iš Plungės rajono bendrojo plano (žemės naudojimo ir apsaugos reglamentų brėžinys)*

Žemės sklypo teritorijos naudojimo reglamento parametrai:



Intensyvaus žemės ūkio zona su prioritetine gyvulininkystės – augalininkystės specializacija patenkinamos ūkinės vertės žemėje

	Projektuojamo sklypo užstatymo rodikliai
Sklypo užstatymo intensyvumas	2.23 %
Sklypo užstatymo tankumas	2.37 %
Pastatų aukštingumas	10,30 m

- ***Sklypo užstatymo intensyvumas*** - visų pastatų antžeminės dalies patalpų, įskaitant cokolinių aukštų ir naudojamų pastogių patalpas, bendrojo ploto sumos santykis su žemės sklypo plotu.

UI=669,87/30000*100=0,0223*100=2.23 %, čia: UI = (visų žemės sklypo pastatų patalpų bendrojo ploto suma (m^2) / (žemės sklypo plotas (m^2).

- ***Sklypo užstatymo tankis*** - pastatų ir turinčių stogą inžinerinių statinių antžemine dalimi užstatomo ploto, nustatomo pagal išorinių sienų ar kitų atitvarų projekciją į žemės paviršių, santykis su žemės sklypo plotu.

UT=711,24/30000*100=0,0237*100=2.37%, čia: UT= (antžemine dalimi užstatomas plotas (m^2) / (žemės sklypo plotas (m^2).

- **TRUMPAS PROJEKTINIŲ SPRENDINIŲ APRAŠYMAS**

- ***STATINYS NR. 01 - KITOS (ŪKIO) PASKIRTIES PASTATAS – GRŪDŲ SANDĖLIS*.** Pastatas projektuojamas nešildomas. Numatomas bendras plotas 623,12 m^2. Pastato laikančiosios konstrukcijos – metalinis karkasas. Pastato tūris – 6 382,8 m^3.

- Pastatas projektuojamas vieno aukšto. Pastato aukštis – 10,30 m, stogas dvišlaitis, dengtas daugiasluoksnėmis plokštėmis, stogo nuolydis 7^0. Sienos - daugiasluoksnės plokštės. Fasadų spalva – šviesiai pilka (RAL 7012), stogo spalva pilka (RAL 7012). Pagrindiniai įėjimai (įvažiavimai) į pastatą numatomi abiejuose pastato galuose.

Pastato laikanti sienų ir stogo konstrukcija iš metalinių konstrukcijų. Po kolonomis įrengiami gręžtiniai poliai, pastato sienos įrengiamos iš daugiasluoksnių plokščių. Sieninės plokštės montuojamos horizontaliai. Projektuojamos monolitinės armuotos gelžbetonio plokščių grindys. Stogas – dvišlaitis.

Projektuojamas pastatas su sienomis, grindimis, viena patalpa grūdams sandėliuoti. Išoriniai matmenys 18,63x37,13m.

- **Langų, vartų ir durų sprendiniai:**

Projektuojami PVC profilio langai. Profilių spalva balta, RAL 9010.

Projektuojami pakeliami vartai. Segmentiniai, pakeliami vartai, tamsiai pilkos spalvos (RAL 7022).

- **Pastato pritaikymas žmonių su negalia reikmėms.**

Vadovaujantis STR 2.03.01:2019 „Statinių prieinamumas“ pastatas nepritaikomas žmonėms su negalia.

- **Lauko inžineriniai tinklai.**

Elektros tinklai.

Pastatą numatoma aprūpinti elektros energija prisijungiant prie esamos KAS (ant oro linijos atramos) sklype.

Vandentiekio ir buitinių nuotekų tinklai.

Neprojektuojami.

Lietaus nuotekų tinklai

Paviršinės nuotekos surenkamos nuo pastato šlaitinio stogo į latakus ir lietvamzdžiais nuleidžiamos ant/už nuogrindos. Remiantis Paviršinių nuotekų tvarkymo reglamentu, patvirtintu Aplinkos ministro 2007-04-02 įsakymu Nr. D1-193 “Dėl paviršinių nuotekų tvarkymo reglamento patvirtinimo“, paviršinės (lietaus) nuotekos nuo pastato stogų gali būti išleidžiamos į aplinką be valymo, apskaitos ir kokybės kontrolės.

Lietaus nuotekų sistemą parinkti atsižvelgiant į STR 2.07.01:2003 „Vandentiekis ir nuotekų šalintuvas. Pastato inžinerinės sistemos. Lauko inžineriniai tinklai“, taip pat vadovaujantis kitais Lietuvos Respublikoje galiojančiais įstatymais, techninio normavimo dokumentais, standartais ir rekomendacijomis.

- **Informacija apie numatomų statybos darbų poveikį aplinkai, gyventojams, kaimyninėms teritorijoms.**

Atliekant statybos darbus kenksmingos medžiagos nepateks į aplinką. Statybos darbų metu keliamas triukšmas neviršys nustatytų triukšmo ribinių dydžių. Statybos darbai nedarys įtakos esančioms ekosistemoms. Susidaręs statybinis laužas statybvietėje ir jos gretimybėse nesandėliuojamas, išvežamas pagal darbų Rangovo sudarytą sutartį dėl statybinio laužo priėmimo į sąvartyną.

Statybos metu išlieka galimybė laisvai patekti į kelius vedančius į kaimynines teritorijas, išlieka galimybė naudotis inžineriniais tinklais. Projektuojami statiniai eksploatacijos metu nepadidins aplinkos taršos, triukšmo lygio, elektros tiekimo trikdymo.

- ***STATINYS NR. 2 - INŽINERINIS STATINYS – SAUGOJIMO BOKŠTAS.***

Naujai projektuojamas kitos paskirties inžinerinis statinys (12.). Statinio kategorija – neypatingasis statinys.

Projektuojamo statinio rodikliai:

- Užstatymo plotas: 86 m^2;
- Aukštis: 14,13 m;
- Bokštų kiekis – 1 vnt.

Projektuojamas statinys turi vieną grūdų saugojimo bokštą, džiovyklą ir stoginę, kurioje įrengiama grūdų valykla, grūdų išpylimo duobė, valdymo pultą bei grūdų iškrovimo bokštą. Numatoma įrengti vieną saugojimo bokštą, kurio diametras – 10,40 m, talpa – 850 m^3.

Grūdų bokštui ir džiovyklai numatomi atskiri plokštuminiai gelžbetoniniai pamatai, o grūdų valyklai bei išpylimo duobei projektuojami gręžtiniai pamatai su atraminėmis sienutėmis ir rostverkais.

- ***STATINYS NR. 03 - INŽINERINIS STATINYS – IŠKROVIMO BOKŠTAS***
  Naujai projektuojamas kitos paskirties inžinerinis statinys (12.). Statinio kategorija – nesudėtingasis (II grupės) statinys.
- Užstatymo plotas: 27 m^2.

- ***STATINYS NR. 04 - INŽINERINIS STATINYS – AIKŠTELĖ***
  Naujai projektuojamas kitos paskirties inžinerinis statinys (12.). Statinio kategorija – nesudėtingasis (II grupės) statinys.
- Užstatymo plotas: 942 m^2.

- ***STATINYS NR. 05 - INŽINERINIS STATINYS – PRIVAŽIAVIMO KELIAS***
  Naujai projektuojamas kitos paskirties inžinerinis statinys (12.). Statinio kategorija – nesudėtingasis (II grupės) statinys.
- Užstatymo plotas: 1556 m^2.

- ***STATINYS NR. 06 - INŽINERINIS STATINYS – SVARSTYKLĖS***
  Naujai projektuojamas kitos paskirties inžinerinis statinys (12.). Statinio kategorija – nesudėtingasis (II grupės) statinys.
- Užstatymo plotas: 55 m^2.

- ***STATINYS NR. 07 - INŽINERINIS STATINYS – VALOMOSIOS STOGINĖ***
  Naujai projektuojamas kitos paskirties inžinerinis statinys (12.). Statinio kategorija – nesudėtingasis (II grupės) statinys.
- Užstatymo plotas: 15 m^2.

- ***STATINYS NR. 08 - INŽINERINIS STATINYS – GRŪDŲ PAĖMIMO DUOBĖ***
  Naujai projektuojamas kitos paskirties inžinerinis statinys (12.). Statinio kategorija – nesudėtingasis (II grupės) statinys.
- Užstatymo plotas: 53 m^2.

- ***STATINYS NR. 09 - KITOS PASKIRTIES PASTATAS – VALDYMO PULTAS***
  Naujai projektuojamas kitos paskirties pastatas (7.22). Statinio kategorija – nesudėtingasis (II grupės) statinys.
- Užstatymo plotas: 10 m^2.

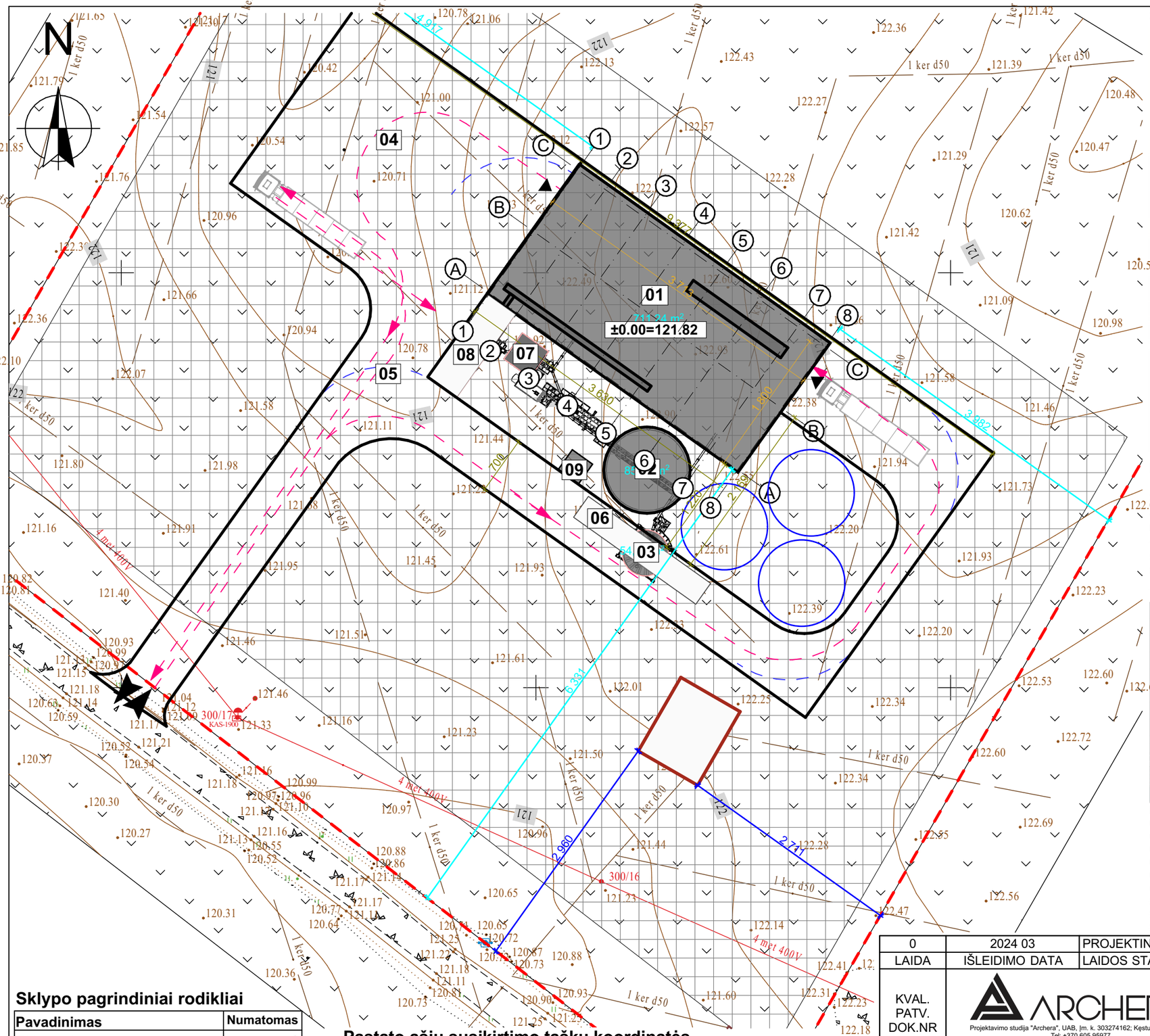

Situacijos schema

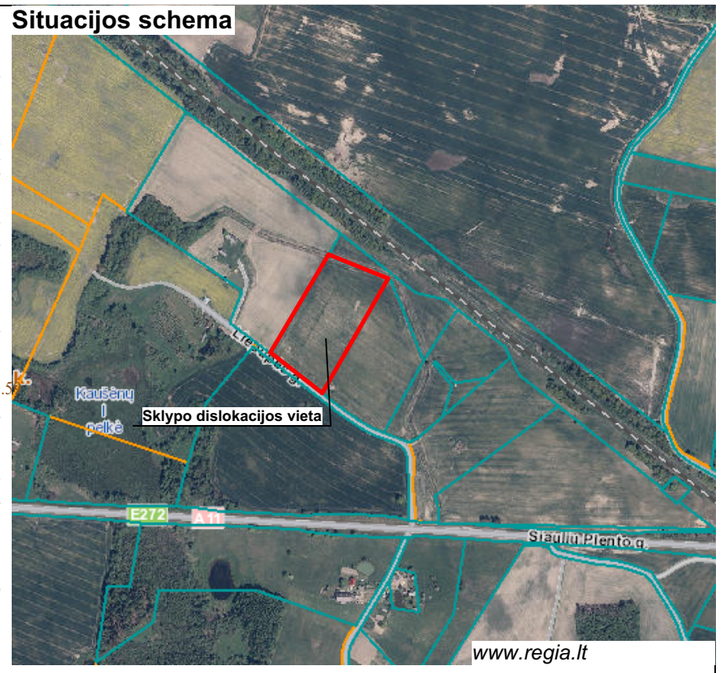

www.regia.lt

Pastabos:

1. Matmenys pateikti centimetrais, altitudės metrais.
2. Statybos metu iškilus neaiškumams sprendinius derinti su projekto autoriais.
3. Medžiagų kiekiai nurodyti faktiniai, be darbo sąnaudų. Prieš užsakant medžiagas, jų kiekius tikslinti statybos darbų eigoje.
4. Visi darbai turi būti įvertinti kompleksiškai, su kartu vykdomais darbais.
5. Radus neatitikimų ar prieštaravimų visais atvejais informuoti projektuotoją.
6. Projektas atitinka patvirtintus teritorijų planavimo dokumentus.

Teritorijos tvarkymo darbų ir medžiagų žiniaraštis

Žymuo	Pavadinimas	Mato vnt.	Kiekis
	Sklypo riba	m^2	30000
1	Projektuojami pastatai, statiniai	m^2	711,24
	Įėjimai į pastatą	-	-
	Įvažiavimas į sklypą	-	-
	Statinių statybos zona (kaimo plėtros projektas)	-	-
	Numatomos grūdų bokštų vietos	-	-
	Transporto judėjimas	-	-
	Žvyro danga	-	-
	Skaldos danga	-	-
	Esamų inžinerinių tinklų apsaugos zonos	-	-
	Išduotas SLD gyvenamojo namo statybai LNS-82-150909-00077	-	-

Projektuojamų statinių eksplikacija

01 Kitos (ūkio) paskirties pastatas (7.19) - grūdų sandėlis
02 Kitos paskirties inžinerinis statinys (12) - grūdų saugojimo bokštas
03 Kitos paskirties inžinerinis statinys (12) - iškrovimo bokštas
04 Kitos paskirties inžinerinis statinys (12) - kiemo aikštelė
05 Kitos paskirties inžinerinis statinys (12) - vidaus kelias
06 Kitos paskirties inžinerinis statinys (12) - svarstyklės
07 Kitos paskirties inžinerinis statinys (12) - valomosios stoginė
08 Kitos paskirties inžinerinis statinys (12) - grūdų paėmimo duobė
09 Kitos paskirties pastatas (7.22) - valdymo pultas

Sklypo pagrindiniai rodikliai

Pavadinimas	Numatomas
Sklypo plotas	30000 m^2
Sklypo užstatymo plotas	
Sklypo užstatymo tankumas	
Sklypo užstatymo intensyvumas	
Sklypo želdynai ir želdiniai	

Pastato ašių susikirtimo taškų koordinatės

Nr.	X	Y
1A	6202797.54	361444.44
1C	6202812.41	361455.03
8C	6202791.13	361484.91
8A	6202776.26	361474.32

LAIDA	IŠLEIDIMO DATA	LAIDOS STATUSAS, KEITIMO PRIEŽASTIS (JEI TAIKOMA)
0	2024 03	PROJEKTINIAMS PASIŪLYMAMS

KVAL. PATV. DOK.NR			
36929	PV	E. Narmontas	
	PV asist.	E. Skeivienė	
A 2083	PDV	E. Narmontas	

ARCHERA
Projektavimo studija "Archera", UAB, Jm. k. 303274162; Kęstučio 11, Telšiai.
Tel: +370 605 95977

STATINIO PROJEKTO PAVADINIMAS
Kitos (ūkio) paskirties pastato (7.19) – grūdų sandėlio, kitos paskirties inžinerinių statinių (12) ir kitos paskirties pastato (7.22) Jodėnų k., Babrungo sen., Plungės r. sav., (kad. nr. 6810/0008:186 Didvyčių k.v.), naujos statybos projektas

STATINIO NUMERIS IR PAVADINIMAS
01 Kitos (ūkio) paskirties pastatas (7.19) – grūdų sandėlis
02, 03, 04, 05, 06, 07, 08 Kitos paskirties inžineriniai statiniai (12)
09 Kitos paskirties pastatas (7.22) - valdymo pultas

DOKUMENTO PAVADINIMAS
Sklypo planas M 1:500

Laida: 0

LT — STATYTOJAS IR (ARBA) UŽSAKOVAS
Ūkininkas N. B.

DOKUMENTO ŽYMUO
2024/04-PP-SP.BR-01

Lapas: 1 — Lapų: 1

N

±0.00=121.82

01 02 03 04 05 06 07 08 09

Situacijos schema

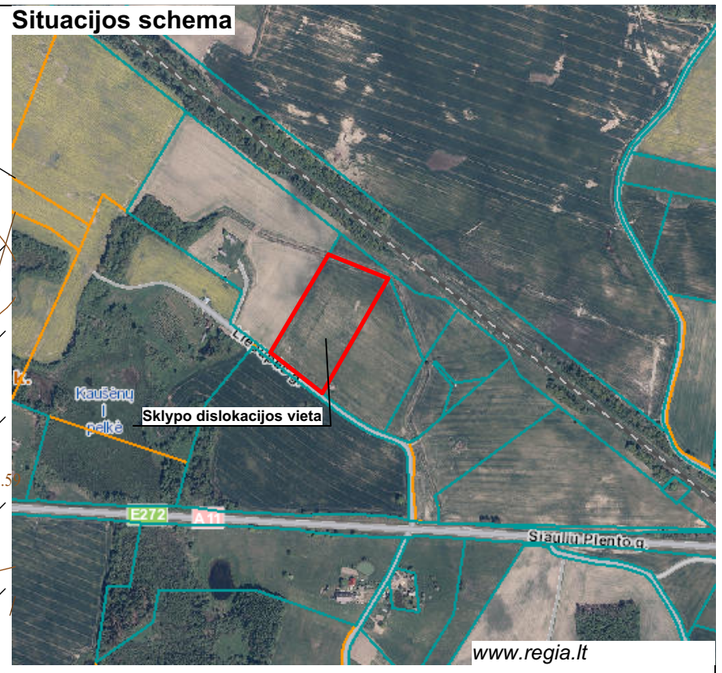

www.regia.lt

Projektuojamų statinių eksplikacija

01 Kitos (ūkio) paskirties pastatas (7.19) - grūdų sandėlis
02 Kitos paskirties inžinerinis statinys (12) - grūdų saugojimo bokštas
03 Kitos paskirties inžinerinis statinys (12) - iškrovimo bokštas
04 Kitos paskirties inžinerinis statinys (12) - kiemo aikštelė
05 Kitos paskirties inžinerinis statinys (12) - vidaus kelias
06 Kitos paskirties inžinerinis statinys (12) - svarstyklės
07 Kitos paskirties inžinerinis statinys (12) - valomosios stoginė
08 Kitos paskirties inžinerinis statinys (12) - grūdų paėmimo duobė
09 Kitos paskirties pastatas (7.22) - valdymo pultas

Teritorijos tvarkymo darbų ir medžiagų žiniaraštis, sutartiniai ženklai

Žymuo	Pavadinimas	Mato vnt.	Kiekis
±0.00m = +27.80 m	Projektuojamas pastatas	m²	711,24
	Sklypo ribos	m²	30000
	Projektuojama izohipsė	-	-

Pastabos:

1. Matmenys pateikti centimetrais, altitudės metrais.
3. Statybos metu iškilus neaiškumams sprendinius derinti su projekto autoriais.
4. Medžiagų kiekiai nurodyti faktiniai, be darbo sąnaudų. Prieš užsakant medžiagas, jų kiekius tikslinti statybos darbų eigoje.
5. Visi darbai turi būti įvertinti kompleksiškai, su kartu vykdomais darbais.
6. Radus neatitikimų ar prieštaravimų visais atvejais informuoti projektuotoją.
7. Projektas atitinka patvirtintus teritorijų planavimo dokumentus.

0	2024 03	PROJEKTINIAMS PASIŪLYMAMS	
LAIDA	IŠLEIDIMO DATA	LAIDOS STATUSAS, KEITIMO PRIEŽASTIS (JEI TAIKOMA)	
KVAL. PATV. DOK.NR	ARCHERA Projektavimo studija "Archera", UAB, Įm. k. 303274162; Kęstučio 11, Telšiai Tel: +370 605 95977	STATINIO PROJEKTO PAVADINIMAS Kitos (ūkio) paskirties pastato (7.19) – grūdų sandėlio, kitos paskirties inžinerinių statinių (12) ir kitos paskirties pastato (7.22) Jodėnų k., Babrungo sen., Plungės r. sav., (kad. nr. 6810/0008:186 Didvyčių k.v.), naujos statybos projektas	
36929	PV	E. Narmontas	
	PV asist.	E. Skeivienė	
A 2083	PDV	E. Narmontas	
		STATINIO NUMERIS IR PAVADINIMAS 01 Kitos (ūkio) paskirties pastatas (7.19) – grūdų sandėlis 02, 03, 04, 05, 06, 07, 08 Kitos paskirties inžineriniai statiniai (12) 09 Kitos paskirties pastatas (7.22) - valdymo pultas	
		DOKUMENTO PAVADINIMAS Sklypo vertikalusis planas (sklypo aukščių planas) M 1:500	Laida 0
LT	STATYTOJAS IR (ARBA) UŽSAKOVAS Ūkininkas N. B.	DOKUMENTO ŽYMUO 2024/04-PP-SP.BR-02	Lapas 1 / Lapų 1

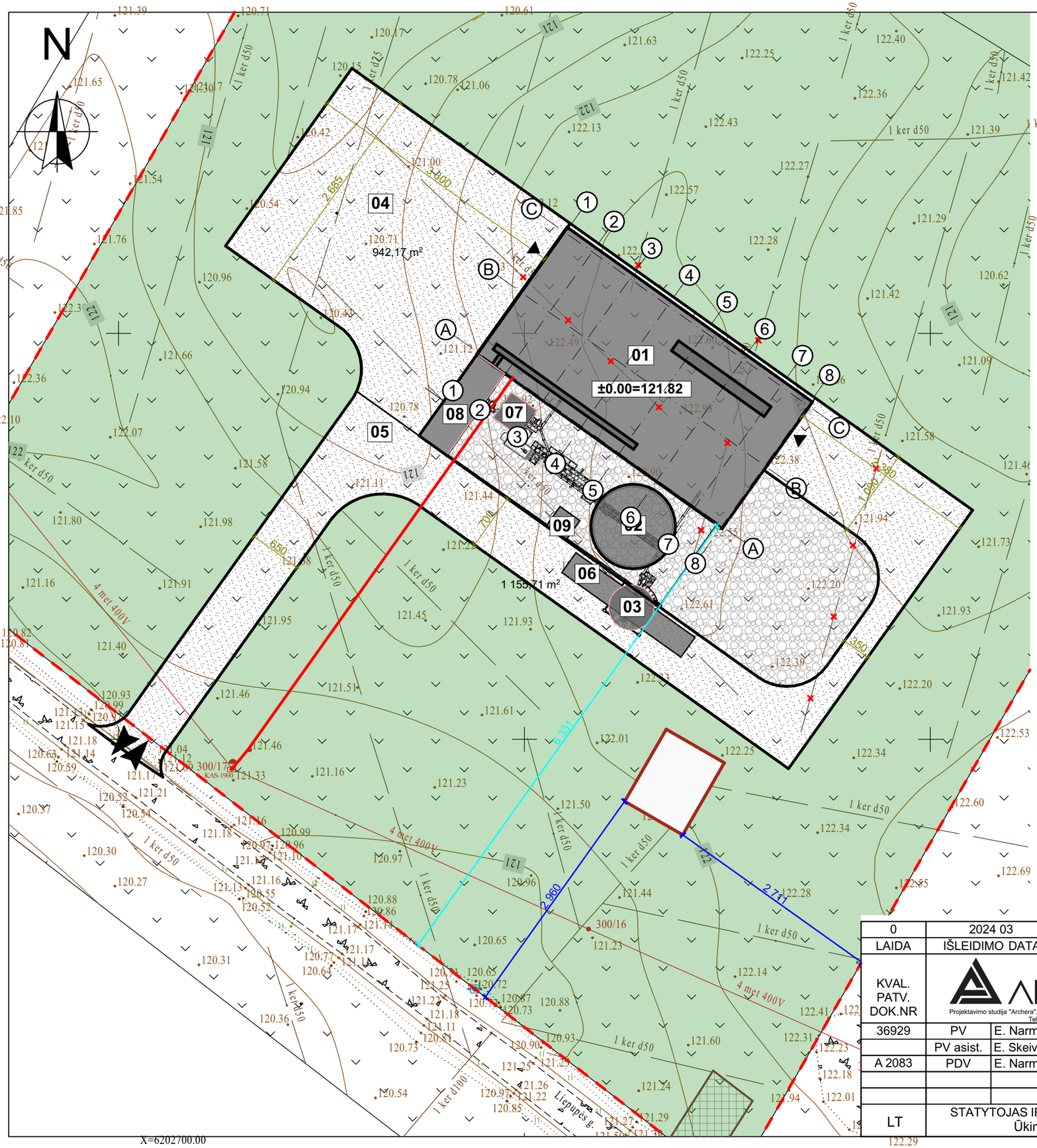

Situacijos schema

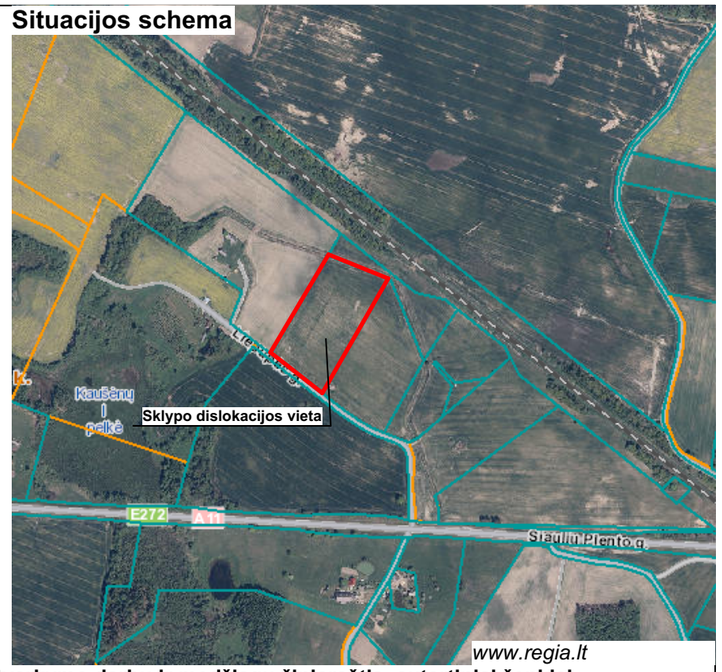

www.regia.lt

Teritorijos tvarkymo darbų ir medžiagų žiniaraštis, sutartiniai ženklai

Žymuo	Pavadinimas	Mato vnt.	Kiekis
±0.00m = +63.05 m	Projektuojamas pastatas	m^2	711,24
	Sklypo ribos	m^2	30000
	Projektuojama žvyro danga	m^2	2098
	Projektuojama skaldos danga	m^2	830
	Esami želdynai	m^2	26322

Projektuojamos betono dangos skersinis pjūvis

Ev2=120 MPa		17	Betono danga
Ev2=120 MPa		40	Hidrauliniu rišikliu bei jonų mainus gerinančiu priedu sustiprintų gruntų sluoksnis
E>400 MPa		40	Sustiprintos žemės sankasos sluoksnis

Projektuojamų statinių eksplikacija

01 Kitos (ūkio) paskirties pastatas (7.19) - grūdų sandėlis
02 Kitos paskirties inžinerinis statinys (12) - grūdų saugojimo bokštas
03 Kitos paskirties inžinerinis statinys (12) - iškrovimo bokštas
04 Kitos paskirties inžinerinis statinys (12) - kiemo aikštelė
05 Kitos paskirties inžinerinis statinys (12) - vidaus kelias
06 Kitos paskirties inžinerinis statinys (12) - svarstyklės
07 Kitos paskirties inžinerinis statinys (12) - valomosios stoginė
08 Kitos paskirties inžinerinis statinys (12) - grūdų paėmimo duobė
09 Kitos paskirties pastatas (7.22) - valdymo pultas

0	2024 03	PROJEKTINIAMS PASIŪLYMAMS
LAIDA	IŠLEIDIMO DATA	LAIDOS STATUSAS, KEITIMO PRIEŽASTIS (JEI TAIKOMA)

KVAL. PATV. DOK.NR

ARCHERA
Projektavimo studija "Archera", UAB, Jm. k. 303274162; Kęstučio 11, Telšiai
Tel: +370 605 95977

36929	PV	E. Narmontas
	PV asist.	E. Skeivienė
A 2083	PDV	E. Narmontas

STATINIO PROJEKTO PAVADINIMAS
Kitos (ūkio) paskirties pastato (7.19) – grūdų sandėlio, kitos paskirties inžinerinių statinių (12) ir kitos paskirties pastato (7.22) Jodėnų k., Babrungo sen., Plungės r. sav., (kad. nr. 6810/0008:186 Didvyčių k.v.), naujos statybos projektas

STATINIO NUMERIS IR PAVADINIMAS
01 Kitos (ūkio) paskirties pastatas (7.19) – grūdų sandėlis
02, 03, 04, 05, 06, 07, 08 Kitos paskirties inžineriniai statiniai (12)
09 Kitos paskirties pastatas (7.22) - valdymo pultas

DOKUMENTO PAVADINIMAS
Dangų planas M 1:500

Laida: 0

LT

STATYTOJAS IR (ARBA) UŽSAKOVAS
Ūkininkas N. B.

DOKUMENTO ŽYMUO
2024/04-PP-SP.BR-03

Lapas	Lapų
1	1

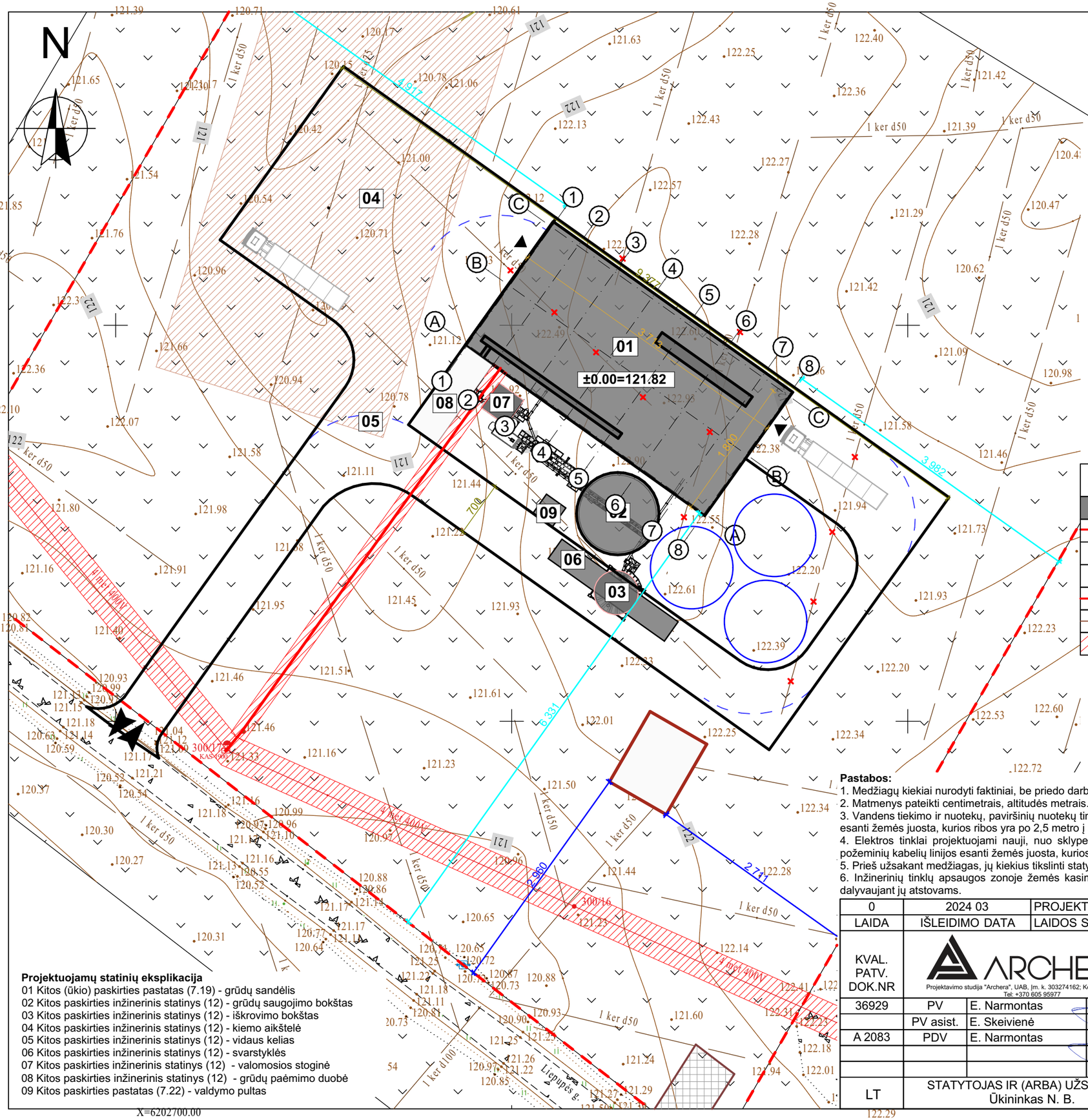

Situacijos schema

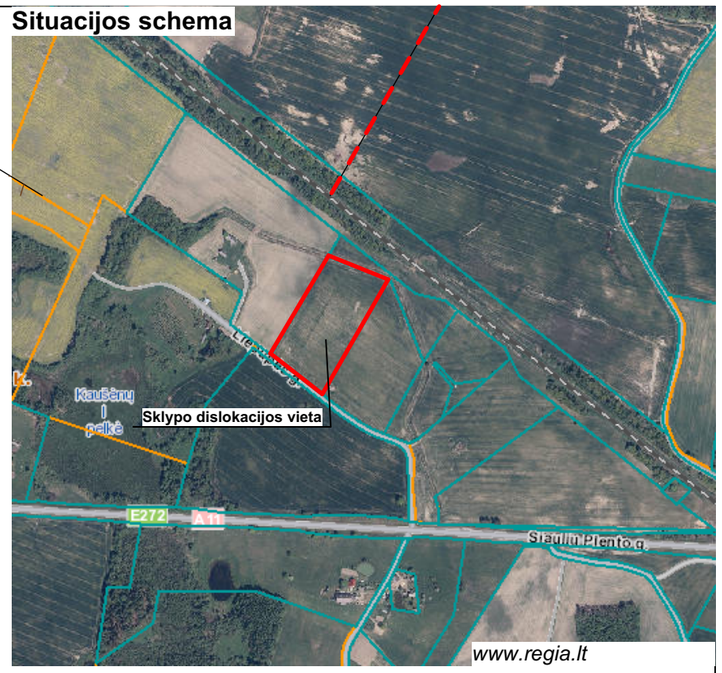

www.regia.lt

Sutartiniai ženklai

Žymuo	Pavadinimas	Mato vnt.	Kiekis
1	Projektuojamas pagalbinio ūkio paskirties pastatas (7.17) - pašarų sandėlis	m^2	711,24
	Sklypo ribos	m^2	30000
	Patekimas į sklypą	-	-
	Patekimas į pastatą	-	-
	Projetuojami elektros tiekimo tinklai	m'	59,50
	Išardomi melioracijos tinklai	m'	80
	Elektros tinklų apsaugos zona	-	-

Pastabos:

1. Medžiagų kiekiai nurodyti faktiniai, be priedo darbo sąnaudoms.
2. Matmenys pateikti centimetrais, altitudės metrais.
3. Vandens tiekimo ir nuotekų, paviršinių nuotekų tinklai esami, vamzdynų, įrengiamų iki 2,5 metro gylyje, apsaugos zona – išilgai vamzdyno trasos esanti žemės juosta, kurios ribos yra po 2,5 metro į abi puses nuo vamzdyno ašies.
4. Elektros tinklai projektuojami nauji, nuo sklype esančios KAS (ant oro linijos atramos). Požeminių kabelių linijos apsaugos zona – išilgai požeminių kabelių linijos esanti žemės juosta, kurios ribos yra po 1 metrą į abi puses nuo šios linijos.
5. Prieš užsakant medžiagas, jų kiekius tikslinti statybos darbų eigoje.
6. Inžinerinių tinklų apsaugos zonoje žemės kasimo darbus vykdyti rankiniu būdu, iš anksto suderinus, gavus darbams sutikimus, iškvietus ir dalyvaujant jų atstovams.

Projektuojamų statinių eksplikacija

01 Kitos (ūkio) paskirties pastatas (7.19) - grūdų sandėlis
02 Kitos paskirties inžinerinis statinys (12) - grūdų saugojimo bokštas
03 Kitos paskirties inžinerinis statinys (12) - iškrovimo bokštas
04 Kitos paskirties inžinerinis statinys (12) - kiemo aikštelė
05 Kitos paskirties inžinerinis statinys (12) - vidaus kelias
06 Kitos paskirties inžinerinis statinys (12) - svarstyklės
07 Kitos paskirties inžinerinis statinys (12) - valomosios stoginė
08 Kitos paskirties inžinerinis statinys (12) - grūdų paėmimo duobė
09 Kitos paskirties pastatas (7.22) - valdymo pultas

0	2024 03	PROJEKTINIAMS PASIŪLYMAMS	
LAIDA	IŠLEIDIMO DATA	LAIDOS STATUSAS, KEITIMO PRIEŽASTIS (JEI TAIKOMA)	

KVAL. PATV. DOK.NR			
36929	PV	E. Narmontas	
	PV asist.	E. Skeivienė	
A 2083	PDV	E. Narmontas	
LT	STATYTOJAS IR (ARBA) UŽSAKOVAS Ūkininkas N. B.		

ARCHERA
Projektavimo studija "Archera", UAB, Įm. k. 303274162; Kęstučio 11, Telšiai
Tel: +370 605 95977

STATINIO PROJEKTO PAVADINIMAS
Kitos (ūkio) paskirties pastato (7.19) – grūdų sandėlio, kitos paskirties inžinerinių statinių (12) ir kitos paskirties pastato (7.22) Jodėnų k., Babrungo sen., Plungės r. sav., (kad. nr. 6810/0008:186 Didvyčių k.v.), naujos statybos projektas

STATINIO NUMERIS IR PAVADINIMAS
01 Kitos (ūkio) paskirties pastatas (7.19) – grūdų sandėlis
02, 03, 04, 05, 06, 07, 08 Kitos paskirties inžineriniai statiniai (12)
09 Kitos paskirties pastatas (7.22) - valdymo pultas

DOKUMENTO PAVADINIMAS
Suvestinis sklypo inžinerinių tinklų planas M 1:500

Laida: 0

DOKUMENTO ŽYMUO
2024/04-PP-SP.BR-04

Lapas: 1 | Lapų: 1

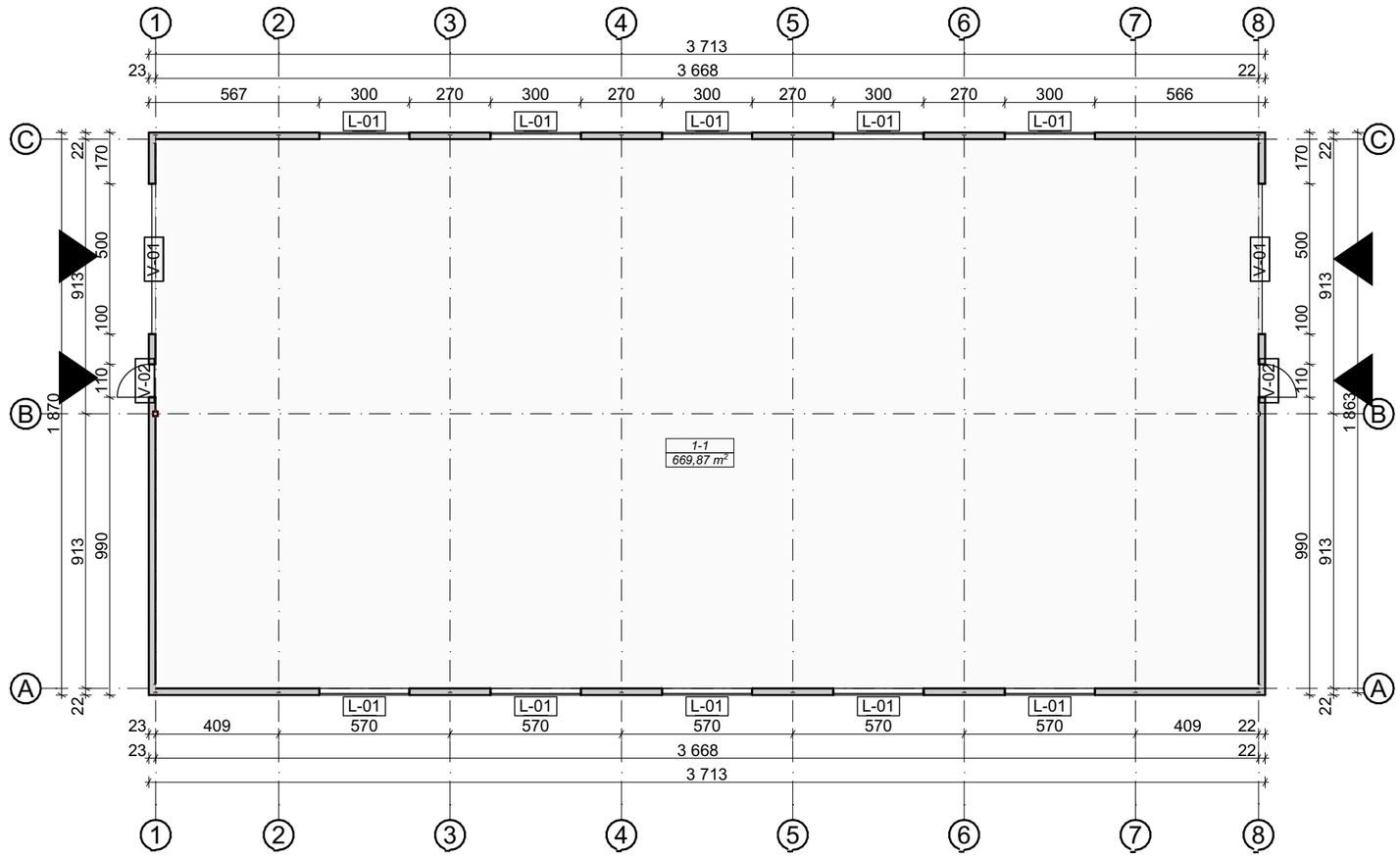

Sutartiniai žymėjimai

Žymuo	Pavadinimas
	Sienų konstrukcija
	Kolona

Pirmo aukšto patalpų eksplikacija		
Patalpos Nr.	**Patalpos pavadinimas**	**Plotas, kv.m.**
1-1	Ūkinė (sandėliavimo) patalpa	669,87
		669,87 m²

Pastabos :

1. Matmenys pateikti centimetrais, altitudės metrais.
2. Statybos metu iškilus neaiškumams, sprendinius derinti su projekto autoriais.

0	2024 04	PROJEKTINIAMS PASIŪLYMAMS	
LAIDA	IŠLEIDIMO DATA	LAIDOS STATUSAS, KEITIMO PRIEŽASTIS (JEI TAIKOMA)	
KVAL. PATV. DOK.NR	ARCHERA Projektavimo studija "Archera", UAB, Įm. k. 303274162; Kęstučio 11, Telšiai Tel: +370 605 95977	STATINIO PROJEKTO PAVADINIMAS Kitos (ūkio) paskirties pastato (7.19) – grūdų sandėlio, kitos paskirties inžinerinių statinių (12) ir kitos paskirties pastato (7.22) Jodėnų k., Babrungo sen., Plungės r. sav., (kad. nr. 6810/0008:186 Didvyčių k.v.), naujos statybos projektas	
36929	PV	E. Narmontas	STATINIO NUMERIS IR PAVADINIMAS 01 Kitos (ūkio) paskirties pastatas (7.19) – grūdų sandėlis 02, 03, 04, 05, 06, 07, 08 Kitos paskirties inžineriniai statiniai (12) 09 Kitos paskirties pastatas (7.22) - valdymo pultas
	PV asist.	E. Skeivienė	
A 2083	PDV	E. Narmontas	
LT	STATYTOJAS IR (ARBA) UŽSAKOVAS Ūkininkas N. B.	DOKUMENTO PAVADINIMAS Pirmo aukšto planas M 1:200	Laida 0
		DOKUMENTO ŽYMUO 2024/04-PP.BR-01	Lapas 1 / Lapų 1

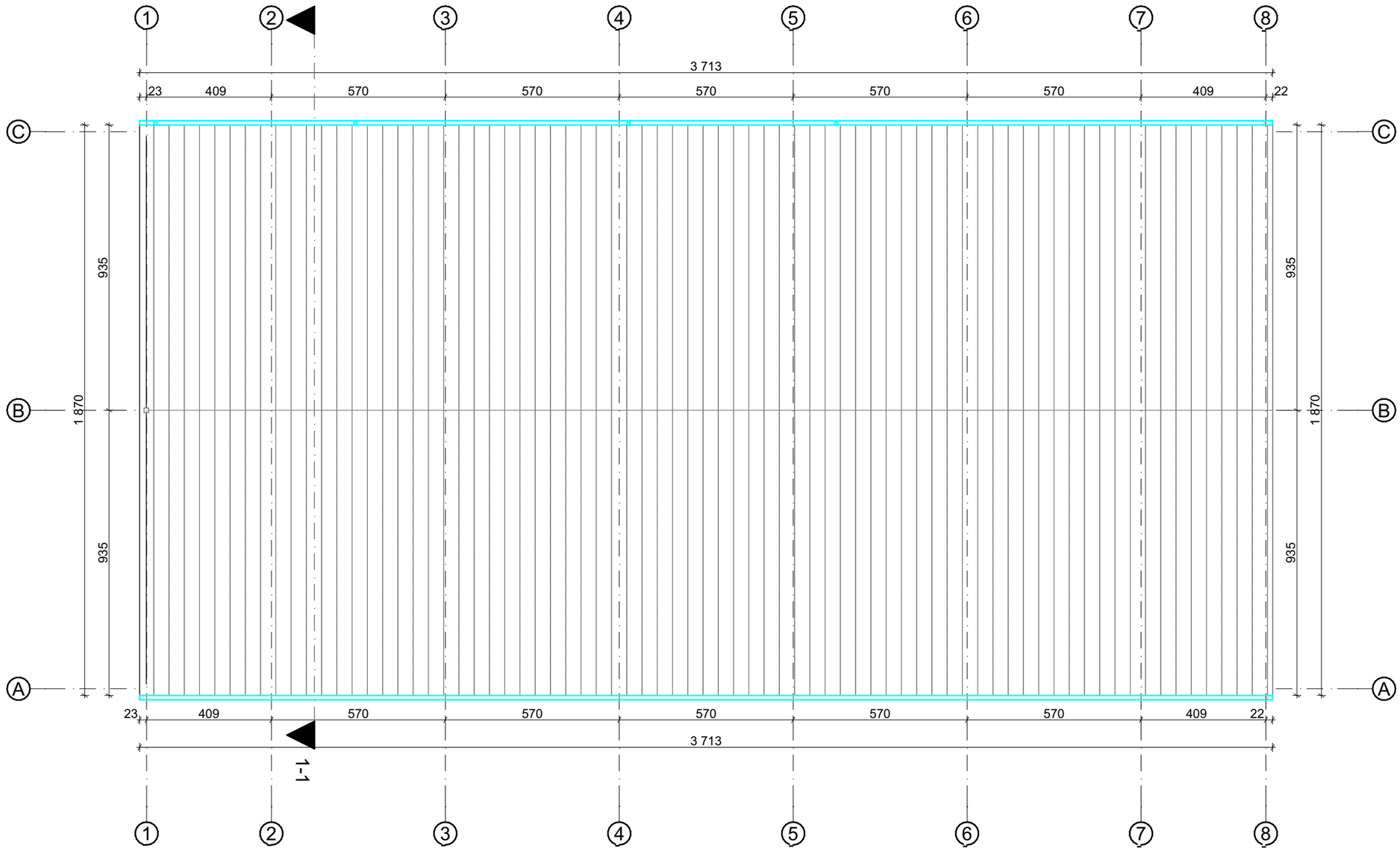

Pastabos :

1. Matmenys pateikti centimetrais, altitudės metrais;
2. Statybos metu iškilus neaiškumams sprendinius derinti su projekto autoriais;
3. Medžiagos, kiekiai ir darbai gali būti tikslinami pagal faktinę padėtį;
4. Visus darbus, įrenginius ir medžiagas reikalingas projektui įgyvendinti išlaikant neprastesnius, nei techninėse specifikacijose numatytus reikalavimus;
5. Visi darbai turi būti įvertinti kompleksiškai, kartu su visais palydinčiais darbais;
6. Įgyvendinant projektą privaloma laikytis Statybos įstatymo ir kitų normatyvinių dokumentų, teisės aktų reikalavimų;
7. Radus neatitikimų ar prieštaravimų visais atvejais informuoti projektuotoją.

Sutartiniai žymėjimai

Žymuo	Pavadinimas	Matmuo	Kiekis
	Stogo danga (skarda), spalva pilka, artima RAL 7012	m²	695,08
	Lietvamzdis, lietaus nuvedimo sistema	vnt.	8
	Lietlovis, lietaus nuvedimo sistema	m	74,26

0	2024 03	PROJEKTINIAMS PASIŪLYMAMS	
LAIDA	IŠLEIDIMO DATA	LAIDOS STATUSAS, KEITIMO PRIEŽASTIS (JEI TAIKOMA)	
KVAL. PATV. DOK.NR	ARCHERA Projektavimo studija "Archera", UAB, Įm. k. 303274162; Kęstučio 11, Telšiai. Tel: +370 605 95977	STATINIO PROJEKTO PAVADINIMAS Kitos (ūkio) paskirties pastato (7.19) – grūdų sandėlio, kitos paskirties inžinerinių statinių (12) ir kitos paskirties pastato (7.22) Jodėnų k., Babrungo sen., Plungės r. sav., (kad. nr. 6810/0008:186 Didvyčių k.v.), naujos statybos projektas	
36929	PV	E. Narmontas	STATINIO NUMERIS IR PAVADINIMAS 01 Kitos (ūkio) paskirties pastatas (7.19) – grūdų sandėlis 02, 03, 04, 05, 06, 07, 08 Kitos paskirties inžineriniai statiniai (12) 09 Kitos paskirties pastatas (7.22) - valdymo pultas
	PV asist.	E. Skeivienė	
A 2083	PDV	E. Narmontas	
			DOKUMENTO PAVADINIMAS Stogo planas M 1:200 — Laida: 0
LT	STATYTOJAS IR (ARBA) UŽSAKOVAS Ūkininkas N. B.		DOKUMENTO ŽYMUO 2024/04-PP-SA.BR-02 — Lapas: 1 — Lapų: 1

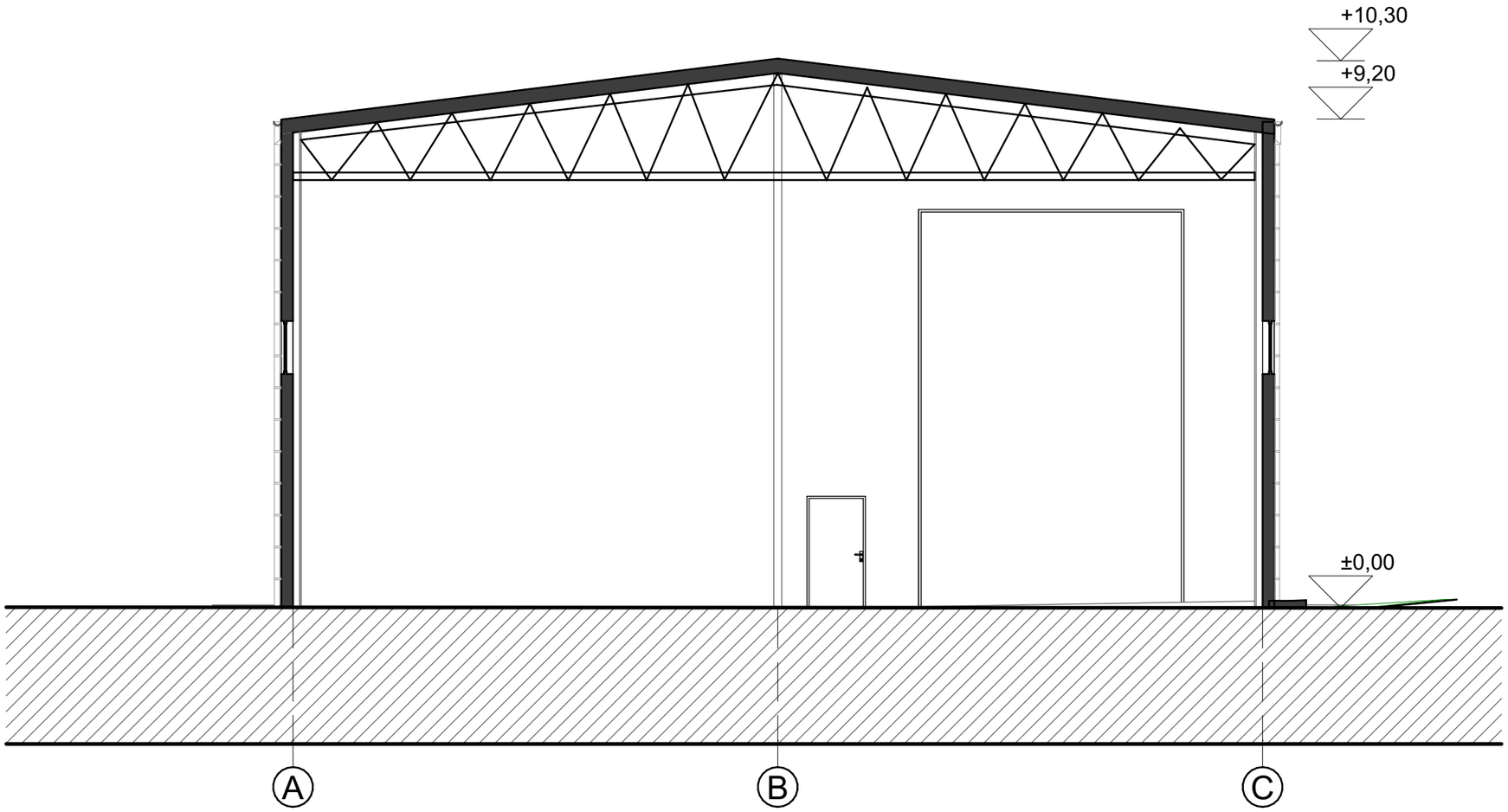

Pjūvis A-A

0	2024 03	PROJEKTINIAMS PASIŪLYMAMS	
LAIDA	IŠLEIDIMO DATA	LAIDOS STATUSAS, KEITIMO PRIEŽASTIS (JEI TAIKOMA)	
KVAL. PATV. DOK.NR	ARCHERA Projektavimo studija "Archera", UAB, Įm. k. 303274162; Kęstučio 11, Telšiai Tel: +370 605 95977	STATINIO PROJEKTO PAVADINIMAS Kitos (ūkio) paskirties pastato (7.19) – grūdų sandėlio, kitos paskirties inžinerinių statinių (12) ir kitos paskirties pastato (7.22) Jodėnų k., Babrungo sen., Plungės r. sav., (kad. nr. 6810/0008:186 Didvyčių k.v.), naujos statybos projektas	
36929	PV	E. Narmontas	STATINIO NUMERIS IR PAVADINIMAS 01 Kitos (ūkio) paskirties pastatas (7.19) – grūdų sandėlis 02, 03, 04, 05, 06, 07, 08 Kitos paskirties inžineriniai statiniai (12) 09 Kitos paskirties pastatas (7.22) - valdymo pultas
	PV asist.	E. Skeivienė	
A 2083	PDV	E. Narmontas	
			DOKUMENTO PAVADINIMAS Pjūvis A-A M 1:150 — Laida: 0
LT	STATYTOJAS IR (ARBA) UŽSAKOVAS Ūkininkas N. B.		DOKUMENTO ŽYMUO 2024/04-PP-SA.BR-03 — Lapas: 1 — Lapų: 1

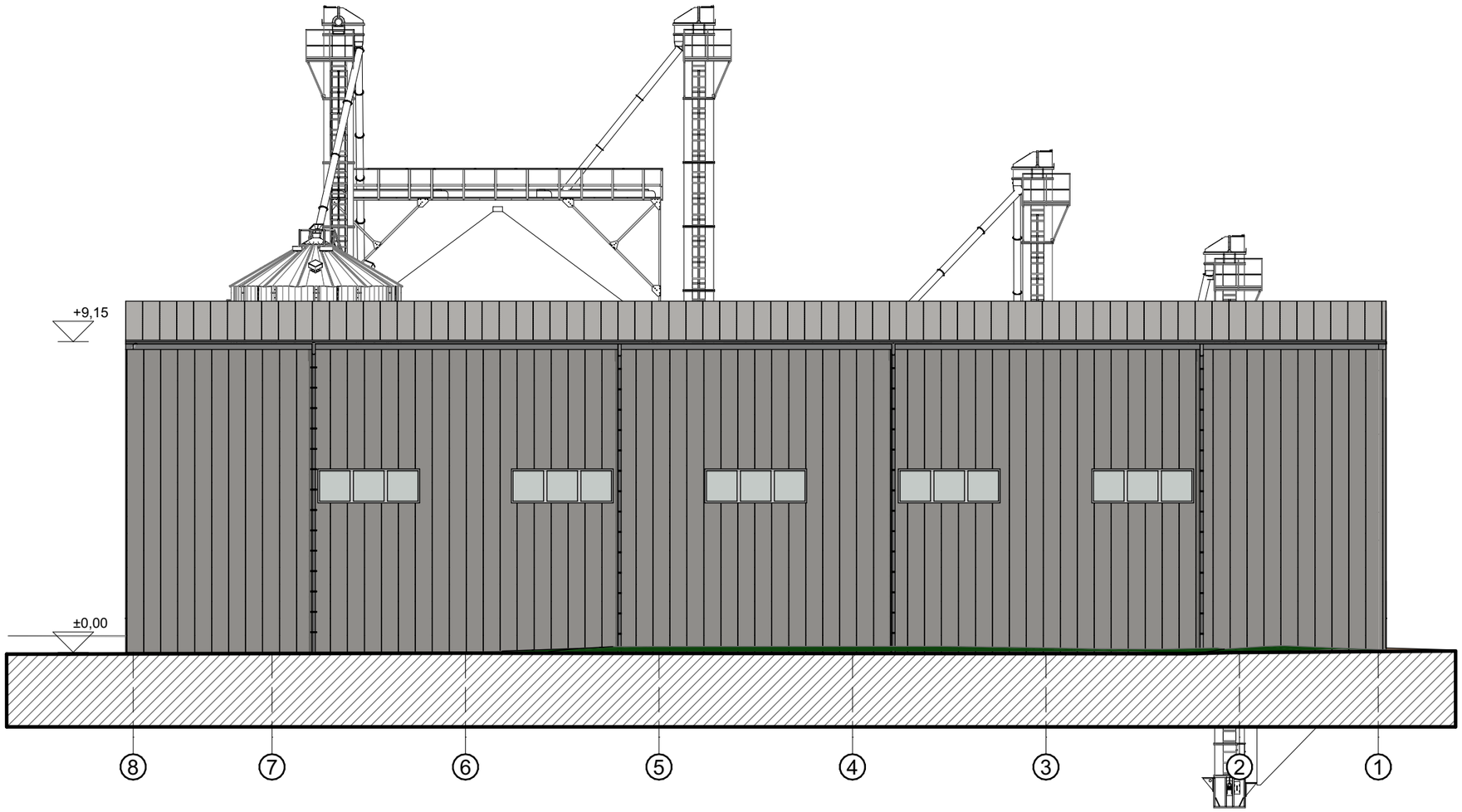

ŠIAURINIS FASADAS M 1:150

Bendras fasadų apdailos žiniaraštis

Žymuo	Pavadinimas
	Natūralus betonas (cokolis). Spalva - pilka, artima RAL 7023
	Sienų danga, metalas. Spalva - pilka, artima RAL 7012
	Sogo danga, metalas. Spalva - pilka, artima RAL 7012
	PVC langų rėmai. Spalva - balta. RAL 9010
	Vartai, durys. Spalva - pilka. RAL 7016

Pastabos :

Matmenys pateikti centimetrais, altitudės metrais.

Statybos metu iškilus neaiškumams sprendinius derinti su projekto autoriais.

0	2024 03	PROJEKTINIAMS PASIŪLYMAMS	
LAIDA	IŠLEIDIMO DATA	LAIDOS STATUSAS, KEITIMO PRIEŽASTIS (JEI TAIKOMA)	
KVAL. PATV. DOK.NR	ARCHERA Projektavimo studija "Archera", UAB, Įm. k. 303274162; Kęstučio 11, Telšiai. Tel: +370 605 95977	STATINIO PROJEKTO PAVADINIMAS Kitos (ūkio) paskirties pastato (7.19) – grūdų sandėlio, kitos paskirties inžinerinių statinių (12) ir kitos paskirties pastato (7.22) Jodėnų k., Babrungo sen., Plungės r. sav., (kad. nr. 6810/0008:186 Didvyčių k.v.), naujos statybos projektas	
36929	PV	E. Narmontas	STATINIO NUMERIS IR PAVADINIMAS 01 Kitos (ūkio) paskirties pastatas (7.19) – grūdų sandėlis 02, 03, 04, 05, 06, 07, 08 Kitos paskirties inžineriniai statiniai (12) 09 Kitos paskirties pastatas (7.22) - valdymo pultas
	PV asist.	E. Skeivienė	
A 2083	PDV	E. Narmontas	
			DOKUMENTO PAVADINIMAS Fasadai M 1:150 — Laida 0
LT	STATYTOJAS IR (ARBA) UŽSAKOVAS Ūkininkas N. B.		DOKUMENTO ŽYMUO 2024/04-PP-SA.BR-04 — Lapas 1 — Lapų 1

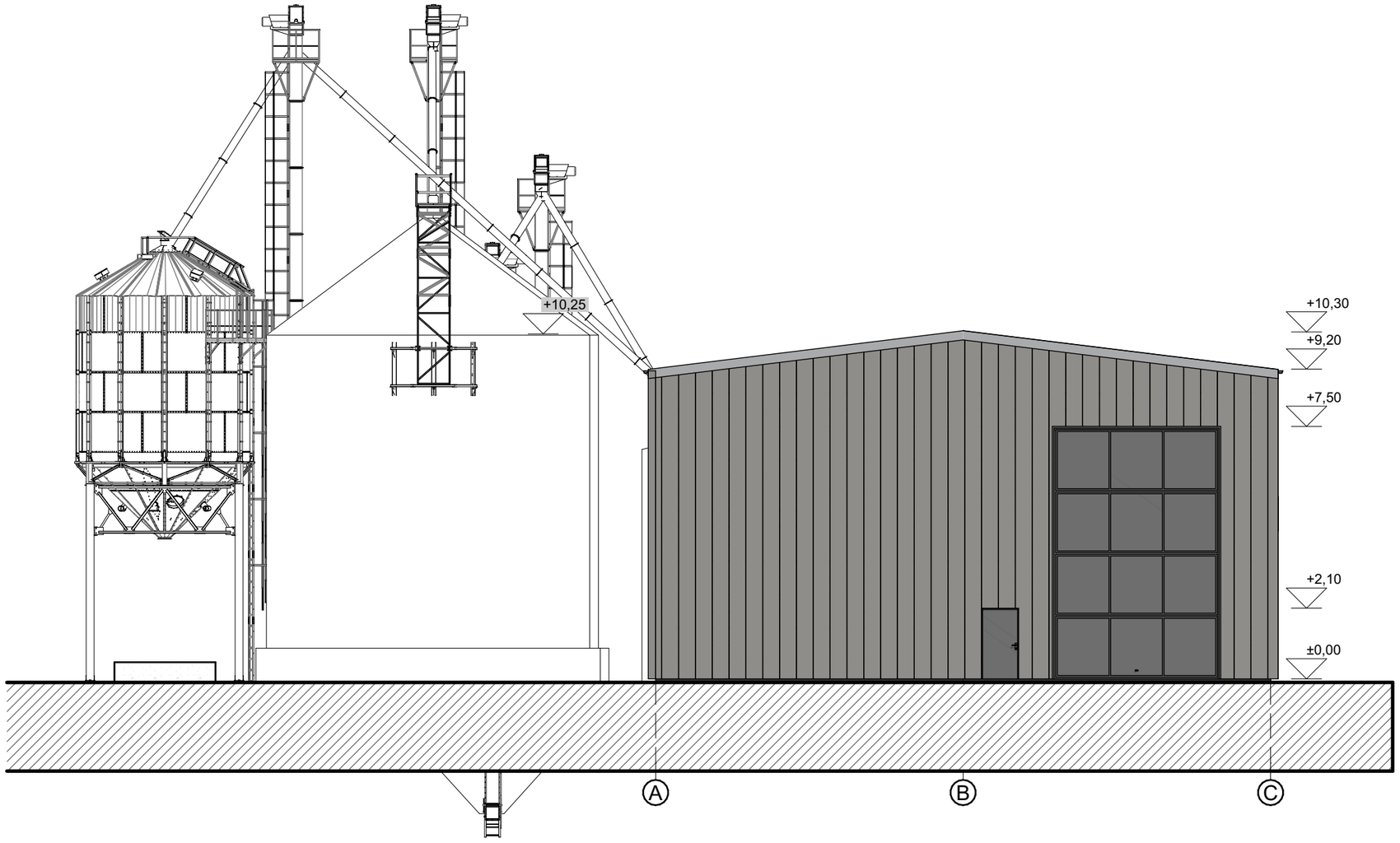

RYTINIS FASADAS M 1:150

Pastabos :

Matmenys pateikti centimetrais, altitudės metrais.

Statybos metu iškilus neaiškumams sprendinius derinti su projekto autoriais.

Bendras fasadų apdailos žiniaraštis

Žymuo	Pavadinimas
	Natūralus betonas (cokolis). Spalva - pilka, artima RAL 7023
	Sienų danga, metalas. Spalva - pilka, artima RAL 7012
	Sogo danga, metalas. Spalva - pilka, artima RAL 7012
	PVC langų rėmai. Spalva - balta. RAL 9010
	Vartai, durys. Spalva - pilka. RAL 7016

0	2024 03	PROJEKTINIAMS PASIŪLYMAMS			
LAIDA	IŠLEIDIMO DATA	LAIDOS STATUSAS, KEITIMO PRIEŽASTIS (JEI TAIKOMA)			
KVAL. PATV. DOK.NR	ARCHERA Projektavimo studija "Archera", UAB, Įm. k. 303274162; Kęstučio 11, Telšiai Tel: +370 605 95977		STATINIO PROJEKTO PAVADINIMAS Kitos (ūkio) paskirties pastato (7.19) – grūdų sandėlio, kitos paskirties inžinerinių statinių (12) ir kitos paskirties pastato (7.22) Jodėnų k., Babrungo sen., Plungės r. sav., (kad. nr. 6810/0008:186 Didvyčių k.v.), naujos statybos projektas		
36929	PV	E. Narmontas	STATINIO NUMERIS IR PAVADINIMAS 01 Kitos (ūkio) paskirties pastatas (7.19) – grūdų sandėlis 02, 03, 04, 05, 06, 07, 08 Kitos paskirties inžineriniai statiniai (12) 09 Kitos paskirties pastatas (7.22) - valdymo pultas		
	PV asist.	E. Skeivienė			
A 2083	PDV	E. Narmontas			
			DOKUMENTO PAVADINIMAS Fasadai M 1:150		Laida 0
LT	STATYTOJAS IR (ARBA) UŽSAKOVAS Ūkininkas N. B.		DOKUMENTO ŽYMUO 2024/04-PP-SA.BR-05	Lapas 1	Lapų 1

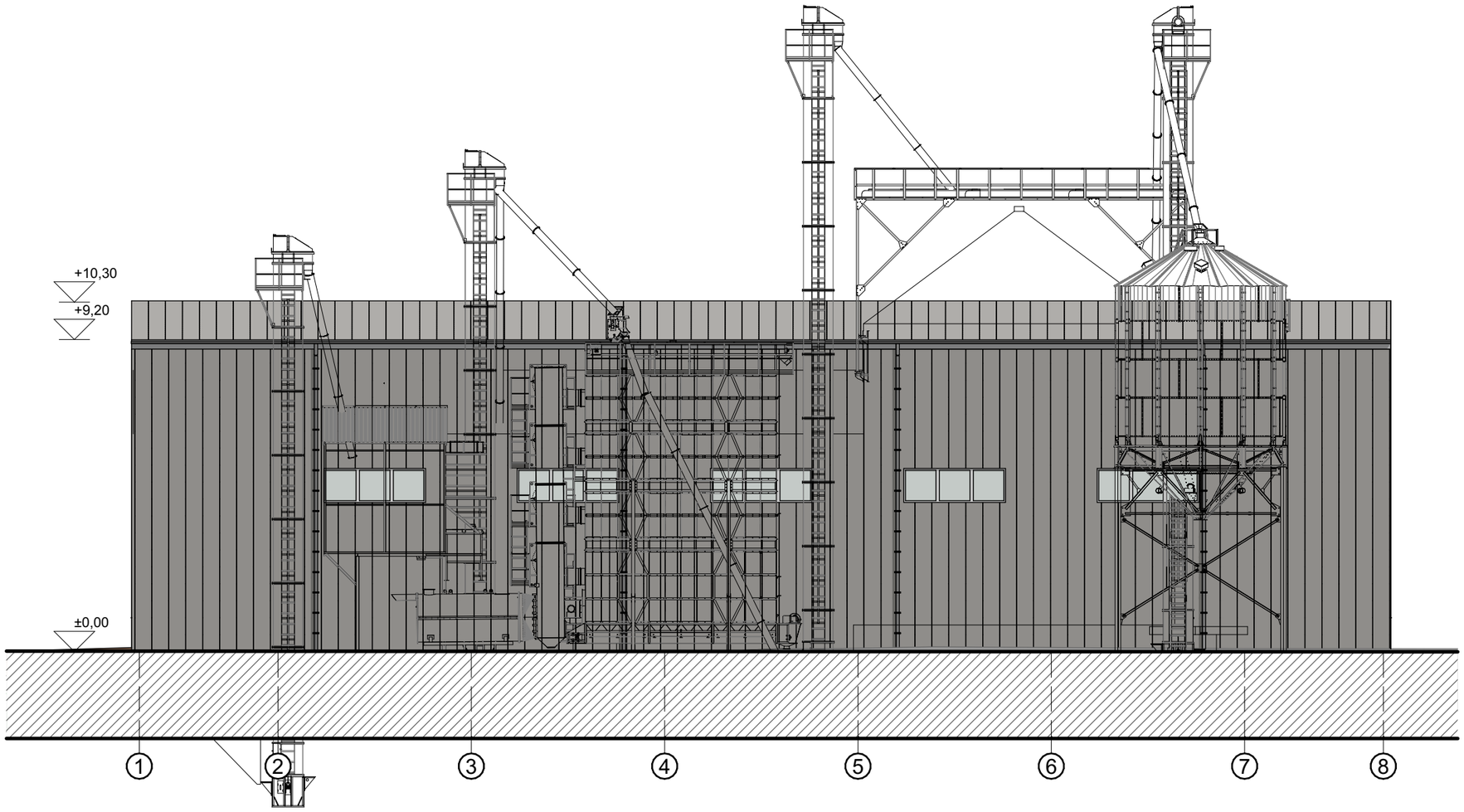

PIETINIS FASADAS M 1:150

Pastabos :

Matmenys pateikti centimetrais, altitudės metrais.

Statybos metu iškilus neaiškumams sprendinius derinti su projekto autoriais.

Bendras fasadų apdailos žiniaraštis

Žymuo	Pavadinimas
	Natūralus betonas (cokolis). Spalva - pilka, artima RAL 7023
	Sienų danga, metalas. Spalva - pilka, artima RAL 7012
	Sogo danga, metalas. Spalva - pilka, artima RAL 7012
	PVC langų rėmai. Spalva - balta. RAL 9010
	Vartai, durys. Spalva - pilka. RAL 7016

0	2024 03	PROJEKTINIAMS PASIŪLYMAMS	
LAIDA	IŠLEIDIMO DATA	LAIDOS STATUSAS, KEITIMO PRIEŽASTIS (JEI TAIKOMA)	
KVAL. PATV. DOK.NR	ARCHERA Projektavimo studija "Archera", UAB, Įm. k. 303274162; Kęstučio 11, Telšiai Tel: +370 605 95977	STATINIO PROJEKTO PAVADINIMAS Kitos (ūkio) paskirties pastato (7.19) – grūdų sandėlio, kitos paskirties inžinerinių statinių (12) ir kitos paskirties pastato (7.22) Jodėnų k., Babrungo sen., Plungės r. sav., (kad. nr. 6810/0008:186 Didvyčių k.v.), naujos statybos projektas	
36929	PV	E. Narmontas	STATINIO NUMERIS IR PAVADINIMAS 01 Kitos (ūkio) paskirties pastatas (7.19) – grūdų sandėlis 02, 03, 04, 05, 06, 07, 08 Kitos paskirties inžineriniai statiniai (12) 09 Kitos paskirties pastatas (7.22) - valdymo pultas
	PV asist.	E. Skeivienė	
A 2083	PDV	E. Narmontas	
			DOKUMENTO PAVADINIMAS Fasadas M 1:150 — Laida 0
LT	STATYTOJAS IR (ARBA) UŽSAKOVAS Ūkininkas N. B.		DOKUMENTO ŽYMUO 2024/04-PP-SA.BR-07 — Lapas 1 — Lapų 1

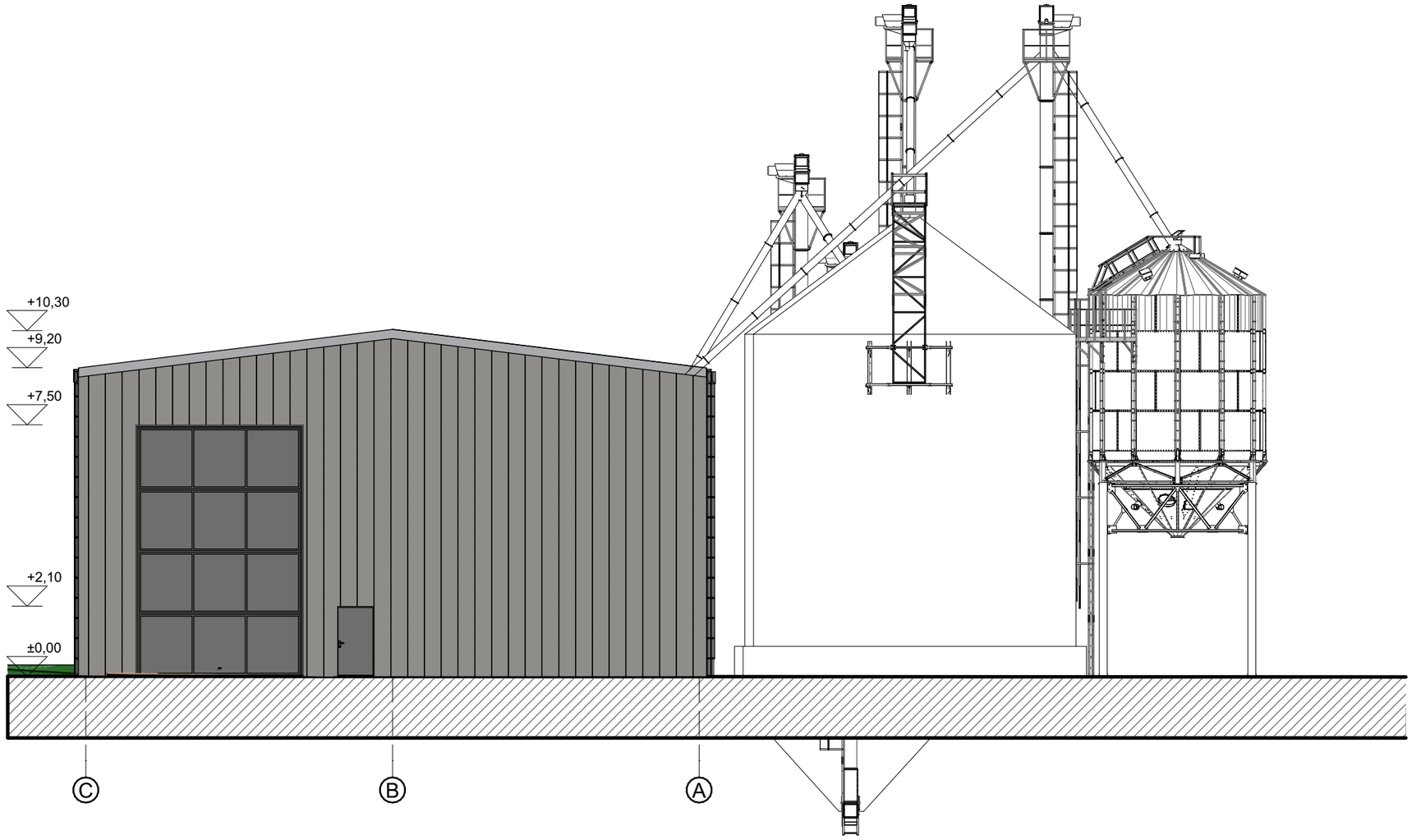

PIETINIS FASADAS M 1:150

Pastabos :

Matmenys pateikti centimetrais, altitudės metrais.

Statybos metu iškilus neaiškumams sprendinius derinti su projekto autoriais.

Bendras fasadų apdailos žiniaraštis

Žymuo	Pavadinimas
	Natūralus betonas (cokolis). Spalva - pilka, artima RAL 7023
	Sienų danga, metalas. Spalva - pilka, artima RAL 7012
	Sogo danga, metalas. Spalva - pilka, artima RAL 7012
	PVC langų rėmai. Spalva - balta. RAL 9010
	Vartai, durys. Spalva - pilka. RAL 7016

0	2024 03	PROJEKTINIAMS PASIŪLYMAMS	
LAIDA	IŠLEIDIMO DATA	LAIDOS STATUSAS, KEITIMO PRIEŽASTIS (JEI TAIKOMA)	
KVAL. PATV. DOK.NR	ARCHERA Projektavimo studija "Archera", UAB, Įm. k. 303274162; Kęstučio 11, Telšiai. Tel: +370 605 95977	STATINIO PROJEKTO PAVADINIMAS Kitos (ūkio) paskirties pastato (7.19) – grūdų sandėlio, kitos paskirties inžinerinių statinių (12) ir kitos paskirties pastato (7.22) Jodėnų k., Babrungo sen., Plungės r. sav., (kad. nr. 6810/0008:186 Didvyčių k.v.), naujos statybos projektas	
36929	PV	E. Narmontas	STATINIO NUMERIS IR PAVADINIMAS 01 Kitos (ūkio) paskirties pastatas (7.19) – grūdų sandėlis 02, 03, 04, 05, 06, 07, 08 Kitos paskirties inžineriniai statiniai (12) 09 Kitos paskirties pastatas (7.22) - valdymo pultas
	PV asist.	E. Skeivienė	
A 2083	PDV	E. Narmontas	
			DOKUMENTO PAVADINIMAS Fasadas M 1:150 — Laida: 0
LT	STATYTOJAS IR (ARBA) UŽSAKOVAS Ūkininkas N. B.		DOKUMENTO ŽYMUO 2024/04-PP-SA.BR-08 — Lapas: 1 — Lapų: 1





0	2024 03	PROJEKTINIAMS PASIŪLYMAMS	
LAIDA	IŠLEIDIMO DATA	LAIDOS STATUSAS, KEITIMO PRIEŽASTIS (JEI TAIKOMA)	
KVAL. PATV. DOK.NR	ARCHERA Projektavimo studija "Archera", UAB, Įm. k. 303274162; Kęstučio 11, Telšiai Tel: +370 605 95977		STATINIO PROJEKTO PAVADINIMAS Kitos (ūkio) paskirties pastato (7.19) – grūdų sandėlio, kitos paskirties inžinerinių statinių (12) ir kitos paskirties pastato (7.22) Jodėnų k., Babrungo sen., Plungės r. sav., (kad. nr. 6810/0008:186 Didvyčių k.v.), naujos statybos projektas
36929	PV	E. Narmontas	STATINIO NUMERIS IR PAVADINIMAS 01 Kitos (ūkio) paskirties pastatas (7.19) – grūdų sandėlis 02, 03, 04, 05, 06, 07, 08 Kitos paskirties inžineriniai statiniai (12) 09 Kitos paskirties pastatas (7.22) - valdymo pultas
	PV asist.	E. Skeivienė	
A 2083	PDV	E. Narmontas	
			DOKUMENTO PAVADINIMAS Vizualizacija M — Laida: 0
LT	STATYTOJAS IR (ARBA) UŽSAKOVAS Ūkininkas N. B.		DOKUMENTO ŽYMUO 2024/04-PP-SA.BR-09 — Lapas: 1 — Lapų: 1