



**NACIONALINĖS ŽEMĖS TARNYBOS  
PRIE ŽEMĖS ŪKIO MINISTERIJOS  
PLUNGĖS IR RIETAVO SKYRIUS**

Plungės rajono savivaldybės administracijai  
El. p. savivaldybe@plunge.lt

2022-12-08 Nr. 36SD- -(14.36.137 E.)

I \_\_\_\_\_

**DĖL LAISVOS VALSTYBINĖS ŽEMĖS SKLYPO PANAUDOJIMO**

Informuojame, kad 2023 m. kovo 2 d. baigiasi 12518 kv.m. ploto valstybinės žemės sklypo 6854/0006:9 dalies, esančios Plungės mieste Stoties 5A, nuomos terminas. Vadovaujantis Valstybės įmonės registrų centras išrašo Nr. 80/12225 duomenimis sklypo dalies nuomotojui sklype priklauso inžineriniai statiniai – rezervuarai k23, k24, k25, k26, kanalizacijos šuliniai k22, k54, k55, k56, kurių unikalus Nr. 4400-0505-1107. Atlikus faktinių duomenų patikrinimą vietoje nustatyta, kad registrų išrašė minimų rezervuarų nebėra.

Vadovaujantis Lietuvos Respublikos žemės įstatymo 9 straipsnio 6 dalies 1 punktu, valstybinė žemė išnuomojama be aukciono, jeigu ji užstatyta fiziniams ir juridiniams asmenims nuosavybės teise priklausančiais ar jų nuomojamais statiniais ar įrenginiais (išskyrus laikinuosius statinius, inžinerinius tinklus bei neturinčius aiškios funkcinės priklausomybės ar apibrėžto naudojimo arba ūkinės veiklos pobūdžio statinius, kurie tarnauja pagrindiniam statiniui ar įrenginiui arba jo priklausiniui), todėl valstybinės žemės nuomos sutartis tik prie inžinerinių statinių-kiemo statinių nebus sudaroma. Tokie žemės sklypai gali būti nuomojami ar parduodami aukciono tvarka.

Prašome pateikti nuomonę dėl tolesnio minėto sklypo dalies panaudojimo galimybių.

PRIDEDAMA Faktinių duomenų patikrinimo vietoje 2022-11-30 aktas.

Skyriaus vedėjas

Steponas Januška

Apolinaras Latakas, tel. 8 706 85 723, el. p. Apolinaras.latakas@nzt.lt

Biudžetinė įstaiga  
Gedimino pr. 19  
01103 Vilnius  
<http://www.nzt.lt>

Duomenys kaupiami ir saugomi  
Juridinių asmenų registre  
Kodas 188704927

Paprūdžio g. 20, 90124  
Plungė  
Tel. 8 706 85 713  
El. paštas plunge@nzt.lt



Nacionalinės žemės tarnybos  
prie Žemės ūkio ministerijos  
atliekamų faktinių duomenų  
patikrinimų vietoje  
tvarkos aprašo  
2 priedas

**NACIONALINĖS ŽEMĖS TARNYBOS  
PRIE ŽEMĖS ŪKIO MINISTERIJOS  
PLUNGĖS IR RIETAVO SKYRIUS**

**FAKTINIŲ DUOMENŲ PATIKRINIMO VIETOJE AKTAS**

2022 m. gruodžio 10 d. Nr. FD- 4624 - (14.36-141.)

Nacionalinės žemės tarnybos prie Žemės ūkio ministerijos (toliau – Nacionalinė žemės tarnyba) Plungės ir Rietavo skyriaus vyresnysis specialistas Apolinaras Latakas, vadovaudamasis (-iesi) Lietuvos Respublikos viešojo administravimo įstatymo 30 straipsnio 1 dalimi ir Nacionalinės žemės tarnybos prie Žemės ūkio ministerijos atliekamų faktinių duomenų patikrinimų vietoje tvarkos aprašu, patvirtintu Nacionalinės žemės tarnybos prie Žemės ūkio ministerijos direktoriaus 2012 m. lapkričio 23 d. įsakymu Nr. 1P-(1.3.)-475 „Dėl Nacionalinės žemės tarnybos prie Žemės ūkio ministerijos atliekamų faktinių duomenų patikrinimų vietoje tvarkos aprašo patvirtinimo“, ir atsižvelgdamas (-ami) į valstybinės žemės  
2018-03-06 nuomos sutarties Nr. 36SŽN-18-(14.36.55.)  
artėjancio galiojimo pabaigą (2023-03-02)  
(asmens (-ų) kreipinasis (-aisi) ir (ar) institucijų pavedimas, kuriame (-iuose) nurodyti duomenys tikrinami)  
dalyvaujant \_\_\_\_\_

(suaugusiųjų asmenų vardai ir pavardės)

patikrino Stoties g. 5A, Plungės mieste sklypo kadastrinio  
(duomenys apie tikrinamą objektą (tikrinamo objekto adresas, kadastro numeris, jei objektas suformuotas,  
Nr. 8854/0006:9 dalies 1,2518 ha ploto plane pažymėtos  
(tikrinamo objekto savininkas ar naudotojas, kiti duomenys)  
ir deklaruojama 1" plotinę naudojimą. Patikrinimas  
vykdytas 2022-11-30


Patikrinimo metu nustatyta: rezervuojami k. 23, k. 24, k. 25, k. 26

(aprašomi patikrinimo vietoje metu nustatyti faktiniai duomenys)  
unikalus Nr. 4400-0505-1107 priklausančius Algirdo  
Močiūnų sklypo dalį 1,2518 ha ploto sklypo dalyje re-  
vesta. Sklypo dalyje sandėliavimo būna  
statybinės medžiagos (žvyras, akmenys, šaldas), nau-



loti betono gaminiai (rentiniai, perdangų bei atreminių sieninių plokštės), geležinkelio medinių pabėgimų ir patys metaliniai bėgiai.  
Statybinės medžiagos sandėliuojamos apie 0,27 ha plotė

Situacijos schema (jei reikia):



Patikrinime dalyvavę suinteresuotieji asmenys:

\_\_\_\_\_  
(vardas ir pavardė)

\_\_\_\_\_  
(vardas ir pavardė)

\_\_\_\_\_  
(vardas ir pavardė)

\_\_\_\_\_  
(parašas)

\_\_\_\_\_  
(parašas)

\_\_\_\_\_  
(parašas)

Vyresn. specialistas

(patikrinimą atlikusio darbuotojo (-ų) pareigos)

*[Signature]*

(parašas)


Apolinaras Latakas

(vardas ir pavardė)

PRIDEDAMA: Foto kinteli 5 lapai

2022 m. gruodžio 8 d. Faktinių duomenų patikrinimo  
vietovėje aktas Nr. FD- 4647-(14.36.141.)


ŽEMĖS SKLYPO KADASTRO NR. 6854/0006:9, STOTIES G. 5A, PLUNGĖS MIESTE, FOTOLENTELĖ




















PARENGĖ: VYRESN .SPECIALISTAS

*Deveg*

APOLINARAS LATAKAS



DETALŪS METADUOMENYS	
Dokumento sudarytojas (-ai)	Nacionalinė žemės tarnyba
Dokumento pavadinimas (antraštė)	DĖL LAISVOS VALSTYBINĖS ŽEMĖS SKLYPO PANAUDOJIMO
Dokumento registracijos data ir numeris	2022-12-03 Nr. 36SD-3450-(14.36.137 E.)
Dokumento gavimo data ir dokumento gavimo registracijos numeris	-
Dokumento adresatas (-ai)	Plungės rajono savivaldybės administracija
Dokumento specifikacijos identifikavimo žymuo	ADOC-V.1.0
Parašo paskirtis	Pasirašymas
Parašą sukūrusio asmens vardas, pavardė ir pareigos	Steponas Januška Plungės ir Rietavo skyriaus vedėjas
Parašo sukūrimo data ir laikas	2022-12-03 15:08
Parašo formatas	Einamojo galiojimo (XAdES-EPES)
Laiko žymoje nurodytas laikas	
Informacija apie sertifikavimo paslaugų teikėją	ADIC CA-A
Sertifikato galiojimo laikas	2021-10-07 13:14 - 2024-10-06 13:14
Parašo paskirtis	Registravimas
Parašą sukūrusio asmens vardas, pavardė ir pareigos	Dokumentų valdymo sistema NŽT DVS
Parašo sukūrimo data ir laikas	2022-12-03 15:14
Parašo formatas	Einamojo galiojimo (XAdES-EPES)
Laiko žymoje nurodytas laikas	
Informacija apie sertifikavimo paslaugų teikėją	RCSC IssuingCA
Sertifikato galiojimo laikas	2021-12-20 09:37 - 2024-12-19 09:37
Informacija apie būdus, naudotus metaduomenų vientisumui užtikrinti	-
Pagrindinio dokumento priedų skaičius	2
Pagrindinio dokumento pridedamų dokumentų skaičius	0
Priedamo dokumento sudarytojas (-ai)	-
Priedamo dokumento pavadinimas (antraštė)	Aktas.pdf
Priedamo dokumento registracijos data ir numeris	-
Priedamo dokumento sudarytojas (-ai)	-
Priedamo dokumento pavadinimas (antraštė)	FD+(priedas).pdf
Priedamo dokumento registracijos data ir numeris	-
Programinės įrangos, kuria naudojantis sudarytas elektroninis dokumentas, pavadinimas	Dokumentų valdymo sistema NŽT DVS, versija 3.5.43
Informacija apie elektroninio dokumento ir elektroninio (-ių) parašo (-ų) tikrinimą (tikrinimo data)	El. parašo pasirašymo sertifikatas "G=STEPONAS,SN=JANUŠKA,CN=STEPONAS JANUŠKA,O=Nacionalinė žemės tarnyba prie Žemės ūkio ministerijos,C=LT,E=steponas.januska@nzt.lt,T=Skyriaus vedėjas" yra atšauktas (OCSP): REVOKED: 2023-01-05T08:50:01.0000000+02:00
Elektroninio dokumento nuorašo atspausdinimo data ir ją atspausdinęs darbuotojas	2023-02-15 nuorašą suformavo Martyna Piekuvienė
Paieškos nuoroda	-
Papildomi metaduomenys	-