



IŠRAŠAS

IŠ SAUGOMŲ TERITORIJŲ RŪŠIŲ INFORMACINĖS SISTEMOS

Nr. SRIS-2022-15668102

Išrašo suformavimo data: 2022-03-15 17:26:48

Prašymo numeris	SRIS-2022-15668102
Prašymo data	2022-03-08
Išrašo gavimo tikslas	Plungės miesto bendrojo plano keitimo strateginis pasekmių aplinkai vertinimas

Prašyta teritorija: Laisvai pažymėta teritorija

Prašytos rūšys: Visos rūšys

Išrašas suformavo: Saugomų rūšių informacinė sistema

Išrašė pateikiama situacija iki: 2022-03-08

DĖMESIO! Išrašė esantys duomenys, kuriuose yra tikslūs saugomų gyvūnų, augalų ir gyvūnų rūšių radaviečių ar augaviečių koordinatės, galima naudoti tik nurodytais tikslais, neatskleisti jokiems asmenims, jei tai galėtų sukelti grėsmę saugomų rūšių išlikimui.

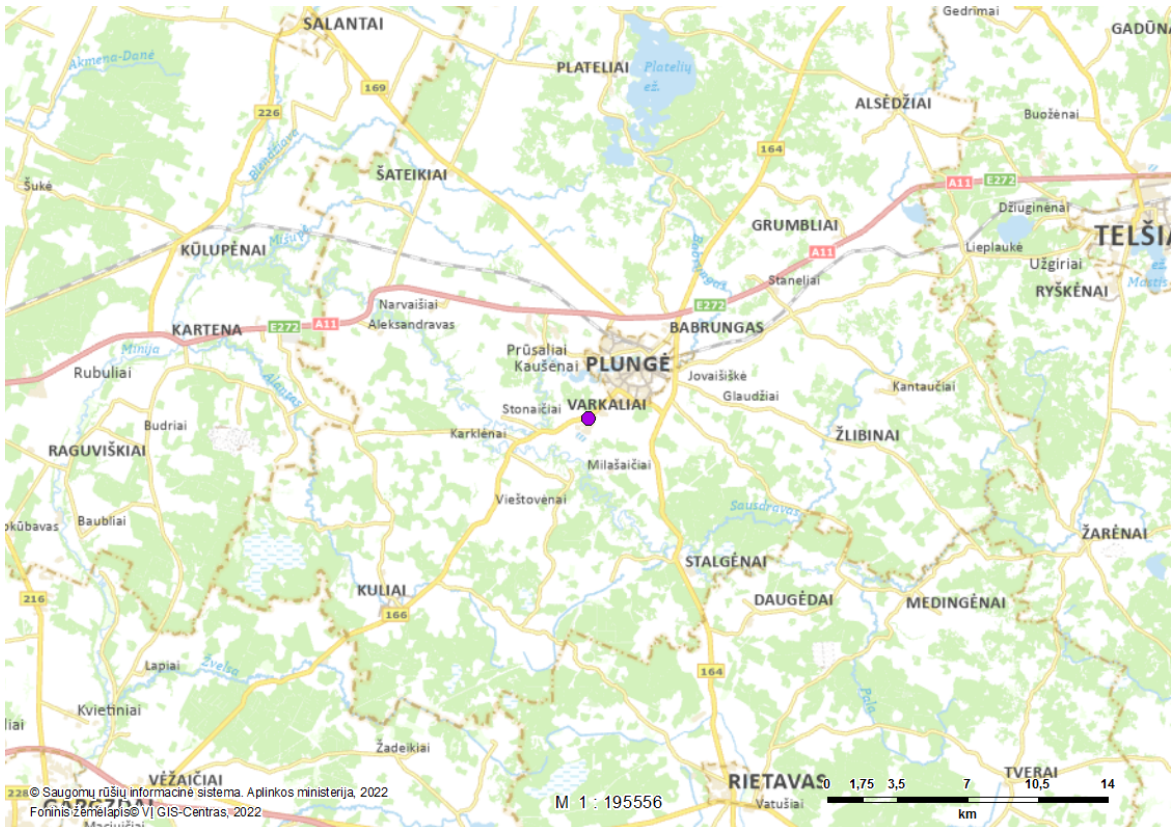
Kituose puslapiuose pateikiami detalūs prašytoje teritorijoje aptinkamų saugomų rūšių radaviečių ar augaviečių bei jų stebėjimo duomenys:

1. RAD-CICCIC065019 (Baltasis gandras)

Radavietės/augavietės duomenys:

Radavietės/augavietės kodas	RAD-CICCIC065019
R šis (lietuviškas pavadinimas)	Baltasis gandras
R šis (lotyniškas pavadinimas)	Ciconia ciconia

Radavietės/augavietės žemėlapis:



Radavietės/augavietės stebėjimo duomenys:

Stebėjimo data	Radavietės b sena	Vystymosi stadija	Veiklos požymiai
2010-04-30	Pirmas stebėjimas	suaugęs individas	lizdas, ola ir pan.

Radavietės/augavietės koordinatės:

Taškas [362774.00 6197156.00]

2. RAD-CICCIC064840 (Baltasis gandras)

Radaviet s/augaviet s duomenys:

Radaviet s/augaviet s kodas	RAD-CICCIC064840
R šis (lietuviškas pavadinimas)	Baltasis gandras
R šis (lotyniškas pavadinimas)	Ciconia ciconia

Radaviet s/augaviet s žem lapis:



Radaviet s/augaviet s steb jimo duomenys:

Steb jimo data	Radaviet s b sena	Vystymosi stadija	Veiklos požymiai
2010-04-30	Pirmas steb jimas	suaug s individas	lizdas, ola ir pan.

Radaviet s/augaviet s koordinat s:

Taškas [363132.00 6197325.00]

3. RAD-CICCIC065018 (Baltasis gandras)

Radaviet s/augaviet s duomenys:

Radaviet s/augaviet s kodas	RAD-CICCIC065018
R šis (lietuviškas pavadinimas)	Baltasis gandras
R šis (lotyniškas pavadinimas)	Ciconia ciconia

Radaviet s/augaviet s žemėlapis:



Radaviet s/augaviet s stebėjimo duomenys:

Stebėjimo data	Radaviet s b sena	Vystymosi stadija	Veiklos požymiai
2010-04-30	Pirmas stebėjimas	suaugęs individas	lizdas, ola ir pan.

Radaviet s/augaviet s koordinatės:

Taškas [362481.00 6197671.00]

4. RAD-CICCIC057999 (Baltasis gandras)

Radaviet s/augaviet s duomenys:

Radaviet s/augaviet s kodas	RAD-CICCIC057999
R ūis (lietuviškas pavadinimas)	Baltasis gandras
R ūis (lotyniškas pavadinimas)	Ciconia ciconia

Radaviet s/augaviet s žem lapis:



Radaviet s/augaviet s steb jimo duomenys:

Steb jimo data	Radaviet s b sena	Vystymosi stadija	Veiklos požymiai
2010-07-10	Pirmas steb jimas	jaunas, nesubrend s individas	lizdas, ola ir pan.

Radaviet s/augaviet s koordinat s:

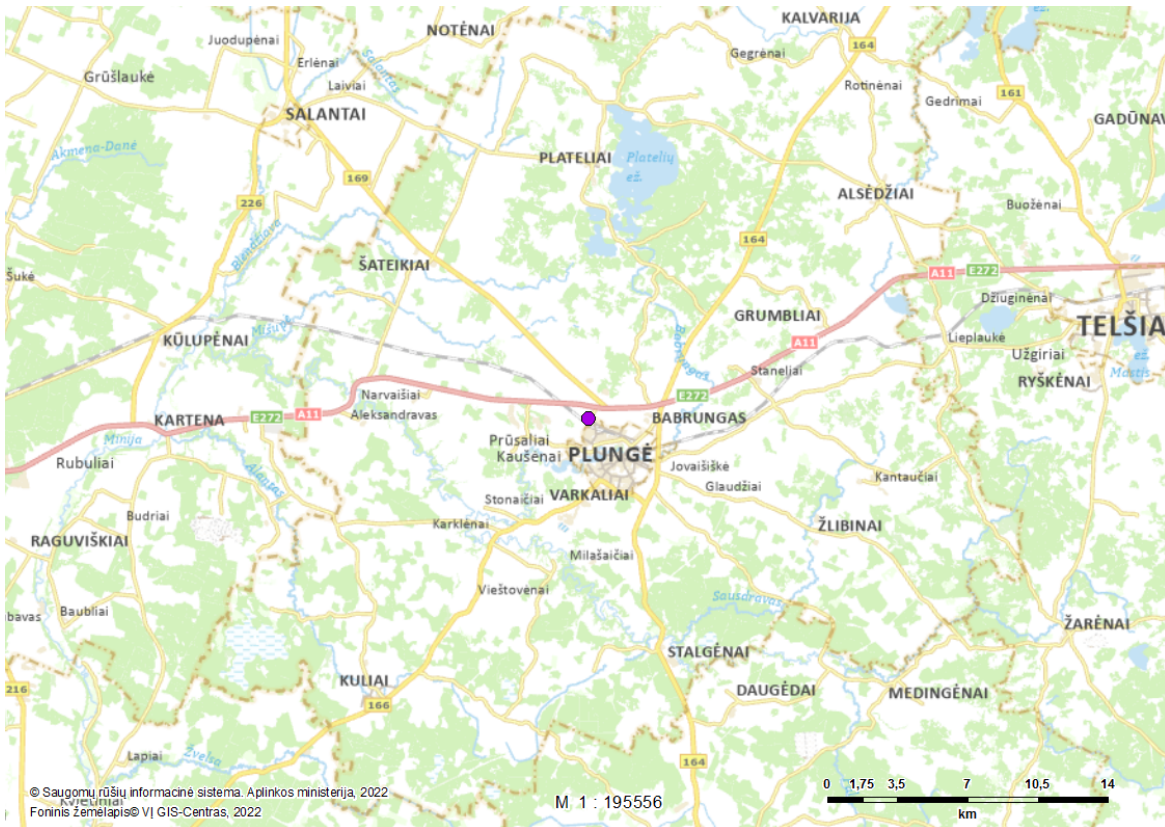
Taškas [363657.00 6197836.00]

5. RAD-CICCIC013342 (Baltasis gandras)

Radaviet s/augaviet s duomenys:

Radaviet s/augaviet s kodas	RAD-CICCIC013342
R šis (lietuviškas pavadinimas)	Baltasis gandras
R šis (lotyniškas pavadinimas)	Ciconia ciconia

Radaviet s/augaviet s žem lapis:



Radaviet s/augaviet s steb jimo duomenys:

Steb jimo data	Radaviet s b sena	Vystymosi stadija	Veiklos požymiai
2010-07-10	Pirmas steb jimas	jaunas, nesubrend s individas	lizdas, ola ir pan.

Radaviet s/augaviet s koordinat s:

Taškas [363649.00 6201656.00]

6. RAD-CICCIC058564 (Baltasis gandras)

Radaviet s/augaviet s duomenys:

Radaviet s/augaviet s kodas	RAD-CICCIC058564
R ūšis (lietuviškas pavadinimas)	Baltasis gandras
R ūšis (lotyniškas pavadinimas)	Ciconia ciconia

Radaviet s/augaviet s žemėlapis:



Radaviet s/augaviet s stebėjimo duomenys:

Stebėjimo data	Radaviet s b sena	Vystymosi stadija	Veiklos požymiai
2010-07-24	Pirmas stebėjimas	jaunas, nesubrendęs individas	lizdas, ola ir pan.

Radaviet s/augaviet s koordinatės:

Taškas [366327.00 6197475.00]

7. RAD-CICCIC013538 (Baltasis gandras)

Radaviet s/augaviet s duomenys:

Radaviet s/augaviet s kodas	RAD-CICCIC013538
R ūšis (lietuviškas pavadinimas)	Baltasis gandras
R ūšis (lotyniškas pavadinimas)	Ciconia ciconia

Radaviet s/augaviet s žemėlapis:



Radaviet s/augaviet s stebėjimo duomenys:

Stebėjimo data	Radaviet s b sena	Vystymosi stadija	Veiklos požymiai
2010-07-24	Pirmas stebėjimas	jaunas, nesubrendęs individas	lizdas, ola ir pan.

Radaviet s/augaviet s koordinatės:

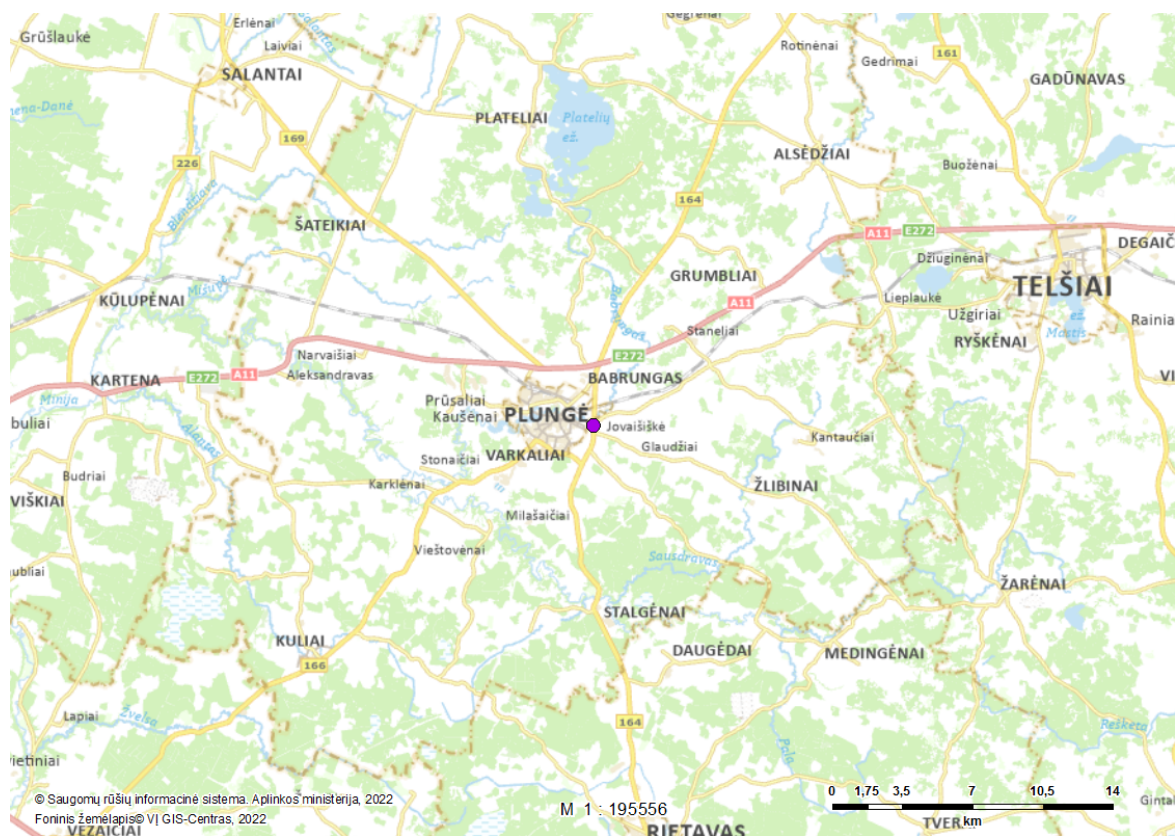
Taškas [366686.00 6198933.00]

8. RAD-CICCIC058533 (Baltasis gandras)

Radaviet s/augaviet s duomenys:

Radaviet s/augaviet s kodas	RAD-CICCIC058533
R ū šis (lietuviškas pavadinimas)	Baltasis gandras
R ū šis (lotyniškas pavadinimas)	Ciconia ciconia

Radaviet s/augaviet s žem lapis:



Radaviet s/augaviet s steb jimo duomenys:

Steb jimo data	Radaviet s b sena	Vystymosi stadija	Veiklos požymiai
2010-07-27	Pirmas steb jimas	jaunas, nesubrend s individas	lizdas, ola ir pan.

Radaviet s/augaviet s koordinat s:

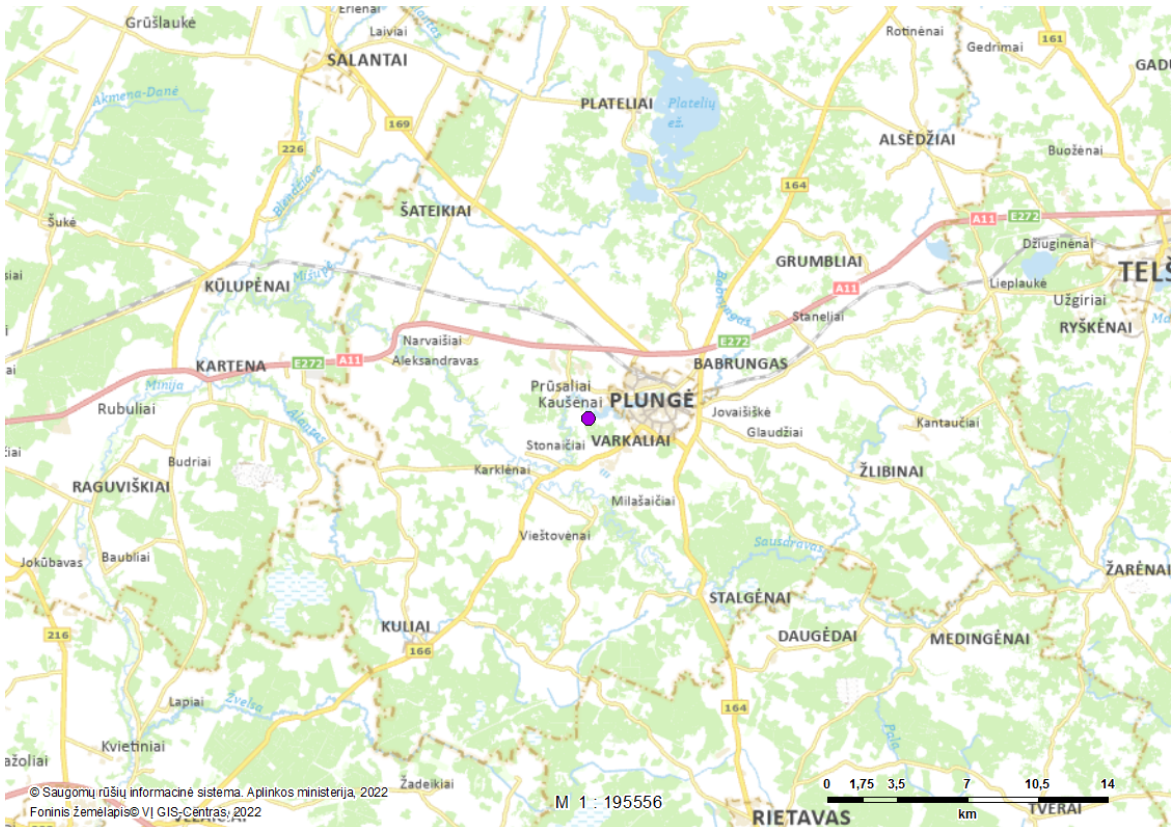
Taškas [367082.00 6199327.00]

9. RAD-CICCIC013615 (Baltasis gandras)

Radaviet s/augaviet s duomenys:

Radaviet s/augaviet s kodas	RAD-CICCIC013615
R šis (lietuviškas pavadinimas)	Baltasis gandras
R šis (lotyniškas pavadinimas)	Ciconia ciconia

Radaviet s/augaviet s žem lapis:



Radaviet s/augaviet s steb jimo duomenys:

Steb jimo data	Radaviet s b sena	Vystymosi stadija	Veiklos požymiai
2010-07-27	Pirmas steb jimas	jaunas, nesubrend s individas	lizdas, ola ir pan.

Radaviet s/augaviet s koordinat s:

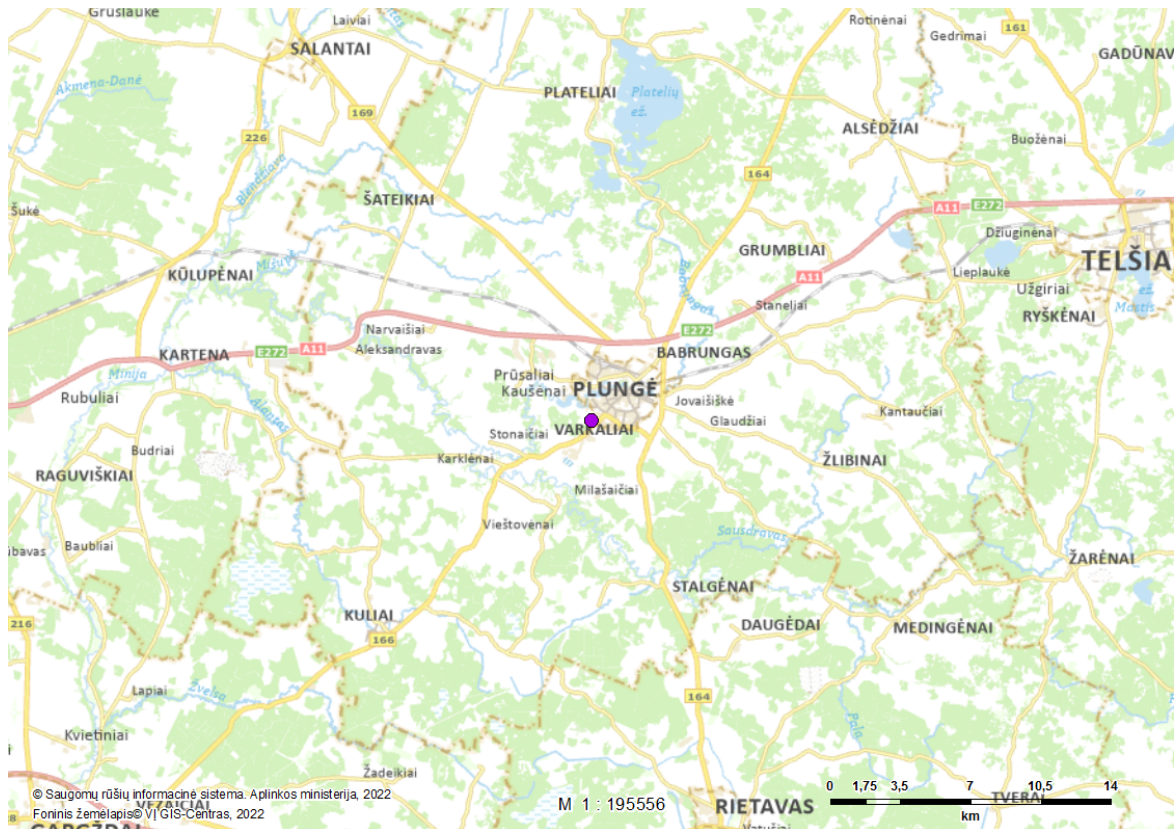
Taškas [361579.00 6198958.00]

10. RAD-CICCIC013613 (Baltasis gandras)

Radaviet s/augaviet s duomenys:

Radaviet s/augaviet s kodas	RAD-CICCIC013613
R ūšis (lietuviškas pavadinimas)	Baltasis gandras
R ūšis (lotyniškas pavadinimas)	Ciconia ciconia

Radaviet s/augaviet s žemėlapis:



Radaviet s/augaviet s stebėjimo duomenys:

Stebėjimo data	Radaviet s b sena	Vystymosi stadija	Veiklos požymiai
2010-07-27	Pirmas stebėjimas	jaunas, nesubrendęs individus	lizdas, ola ir pan.

Radaviet s/augaviet s koordinatės:

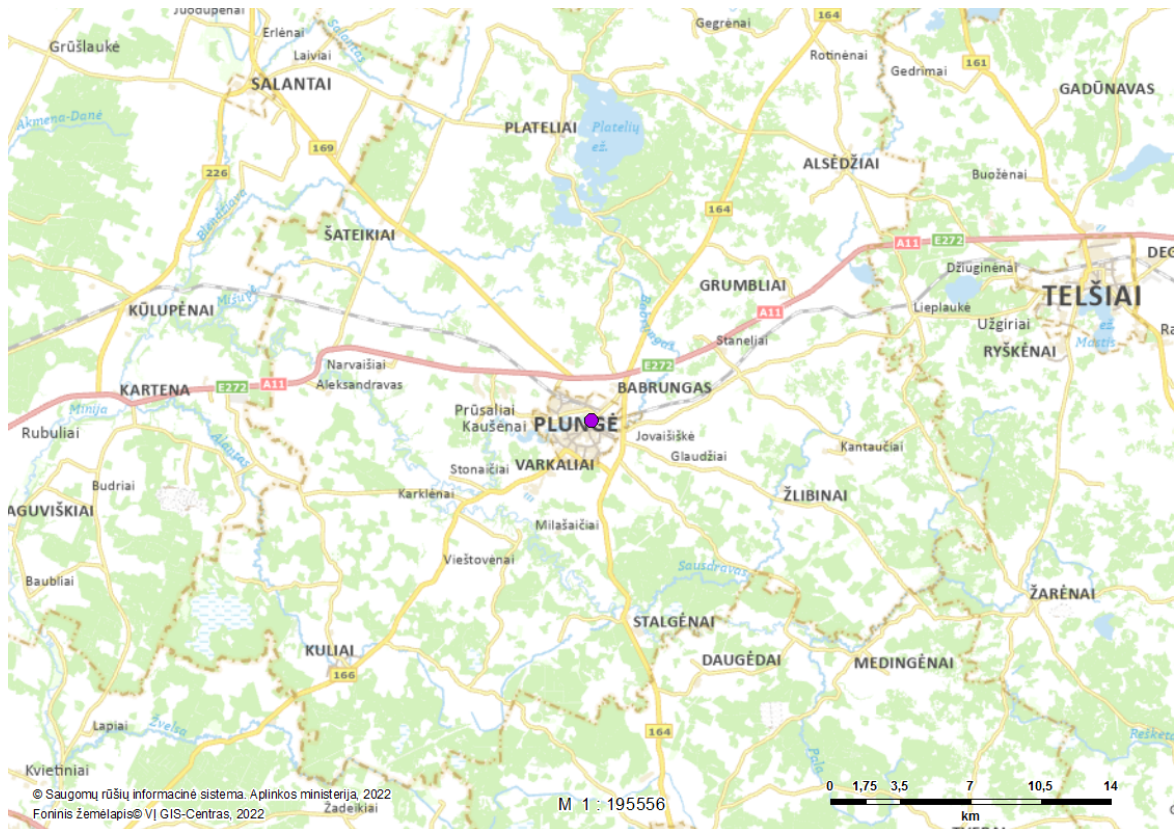
Taškas [363563.00 6198302.00]

11. RAD-MERMER007031 (Didysis daniasnapis)

Radavietės/augavietės duomenys:

Radavietės/augavietės kodas	RAD-MERMER007031
Rėšis (lietuviškas pavadinimas)	Didysis daniasnapis
Rėšis (lotyniškas pavadinimas)	Mergus merganser

Radavietės/augavietės žemėlapis:



Radavietės/augavietės stebėjimo duomenys:

Stebėjimo data	Radavietės b sena	Vystymosi stadija	Veiklos požymiai
1992-07-02	[n ra duomen]	suaug s individas	steb tas gyvas (praskrendantis, besimaitinantis ir kt.)

Radavietės/augavietės koordinatės:

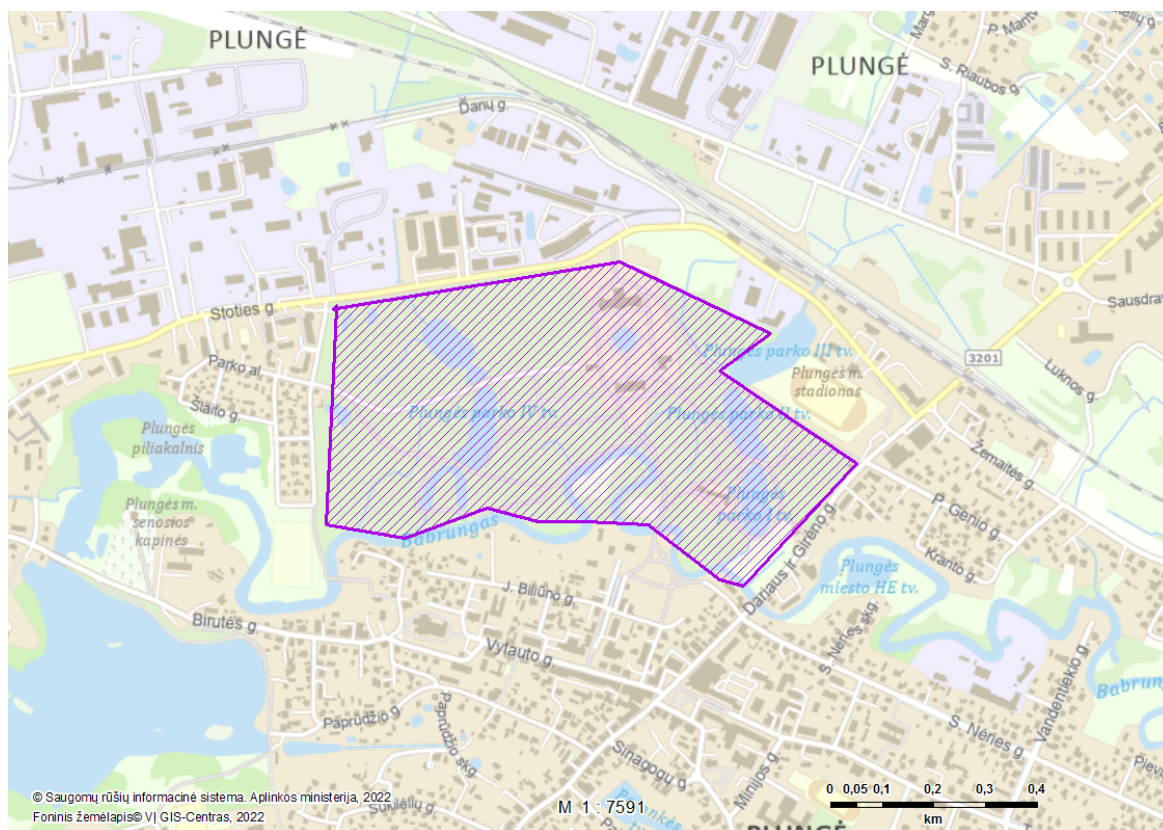
Taškas [365519.27 6200054.07]

12. AUG-ABOBIE020219 (Dvisluoksnis vingiaporis)

Radaviet s/augaviet s duomenys:

Radaviet s/augaviet s kodas	AUG-ABOBIE020219
R šis (lietuviškas pavadinimas)	Dvisluoksnis vingiaporis
R šis (lotyniškas pavadinimas)	Abortiporus biennis

Radaviet s/augaviet s žem lapis:



Radaviet s/augaviet s steb jimo duomenys:

Steb jimo data	Radaviet s b sena	Vystymosi stadija	Veiklos požymiai
1963-08-19	[n ra duomen]	augantis grybas arba kerp	[n ra duomen]

Radaviet s/augaviet s koordinat s:

MULTIPoligonas [(364680.60 6200028.21, 364832.73 6200001.75, 364991.48 6200061.28, 365090.70 6200034.82, 365183.30 6200034.82, 365302.37 6200028.21, 365441.27 6199922.37, 365487.58 6199909.15, 365705.86 6200147.27, 365441.27 6200325.87, 365540.49 6200398.63, 365249.45 6200537.53, 364700.18 6200445.99, 364680.60 6200028.21),(364700.18 6200445.99, 364700.44 6200451.54, 364693.82 6200444.93, 364700.18 6200445.99]]

13. RAD-HELALB000757 (J rėnis erelis)

Radaviet s/augaviet s duomenys:

Radaviet s/augaviet s kodas	RAD-HELALB000757
R ėšis (lietuviškas pavadinimas)	J rėnis erelis
R ėšis (lotyniškas pavadinimas)	Heliaetus albicilla

Radaviet s/augaviet s žemėlapis:



Radaviet s/augaviet s steb ėjim duomenys:

Steb ėjimo data	Radaviet s b sena	Vystymosi stadija	Veiklos požymiai
2009-07-01	[n ra duomen]	suaug s individas	[n ra duomen]

Radaviet s/augaviet s koordinat s:

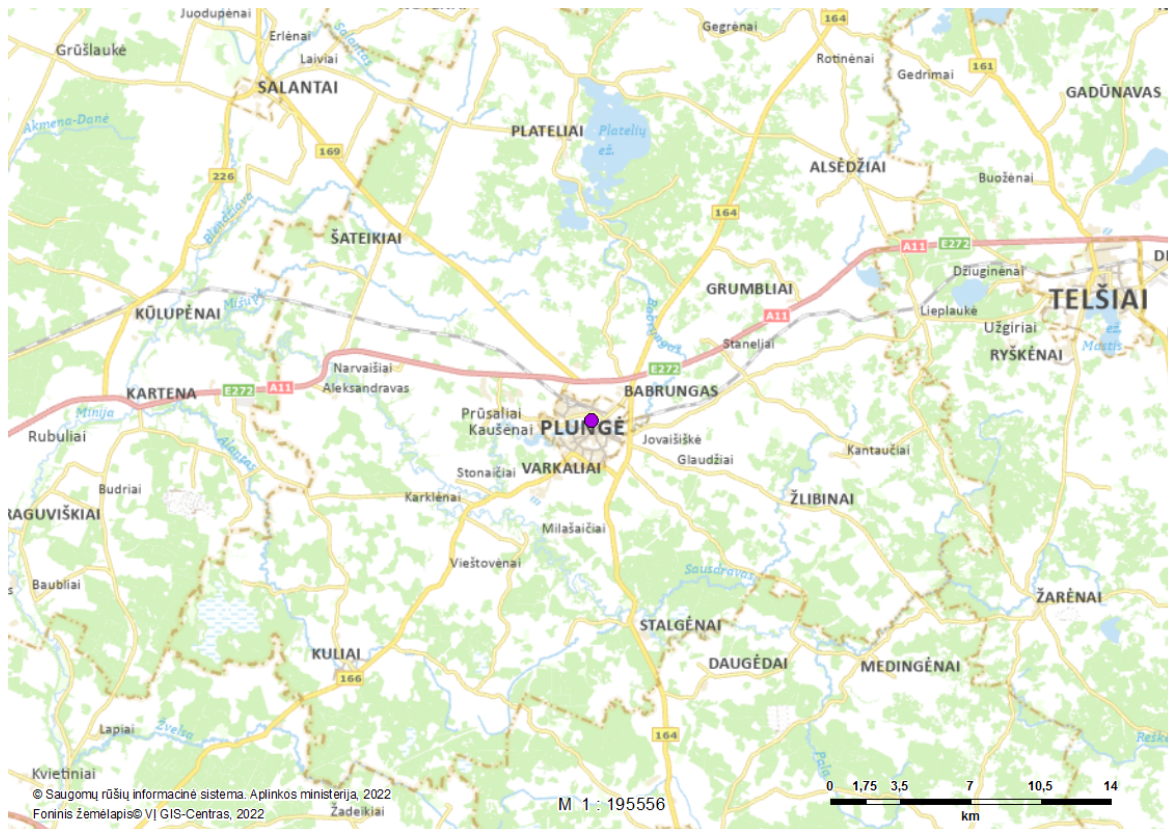
Taškas [365355.69 6199653.99]

14. RAD-LIOLUG099056 (Marmurinis auksavabalis)

Radaviet s/augaviet s duomenys:

Radaviet s/augaviet s kodas	RAD-LIOLUG099056
R šis (lietuviškas pavadinimas)	Marmurinis auksavabalis
R šis (lotyniškas pavadinimas)	Protaetia lugubris

Radaviet s/augaviet s žem lapis:



Radaviet s/augaviet s steb jim duomenys:

Steb jimo data	Radaviet s b sena	Vystymosi stadija	Veiklos požymiai
2018-10-05	Pirmas steb jimas	steb ti veiklos požymiai	išmatos

Radaviet s/augaviet s koordinat s:

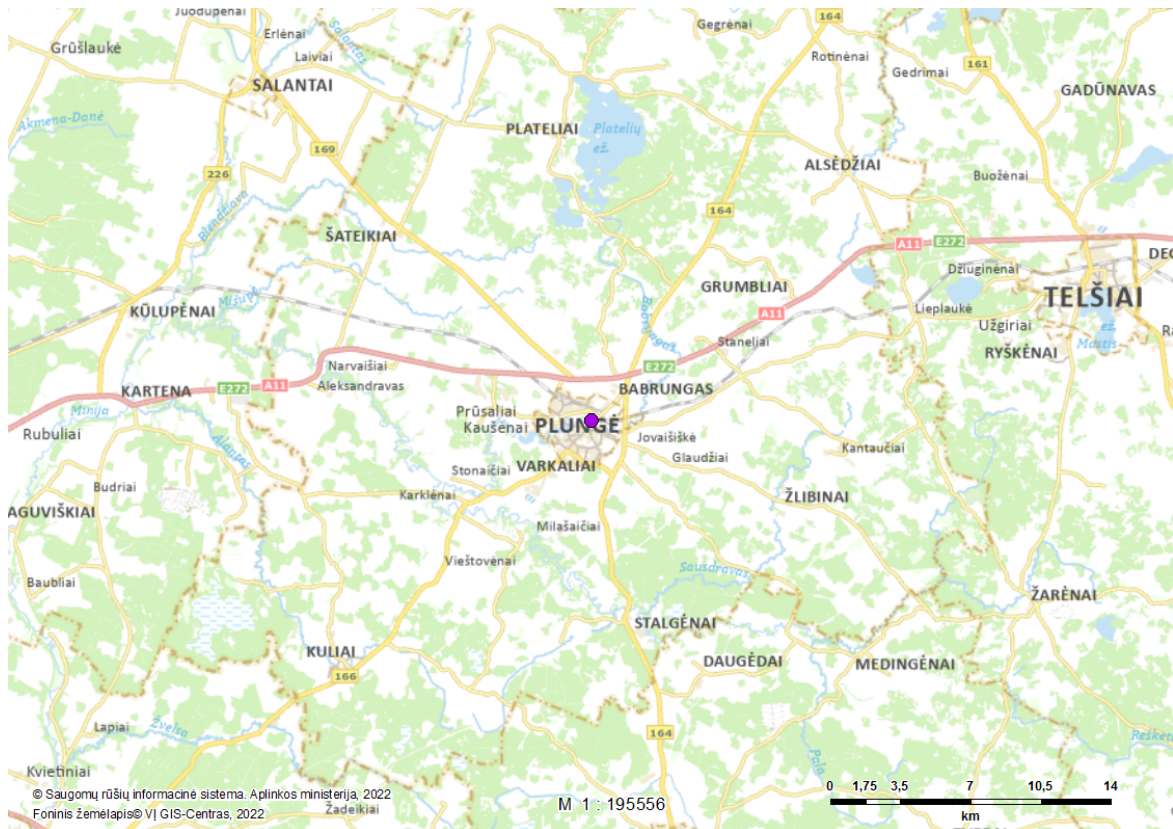
Taškas [365190.75 6200224.02]

15. RAD-STRALU109484 (Naminė pelėda)

Radavietės/augavietės duomenys:

Radavietės/augavietės kodas	RAD-STRALU109484
Rėšis (lietuviškas pavadinimas)	Naminė pelėda
Rėšis (lotyniškas pavadinimas)	Strix aluco

Radavietės/augavietės žemėlapis:



Radavietės/augavietės stebėjimo duomenys:

Stebėjimo data	Radavietės b sena	Vystymosi stadija	Veiklos požymiai
2021-07-20	Pirmas stebėjimas	suaugęs individas	kiti buvimo požymiai (balsai ir kt.)

Radavietės/augavietės koordinatės:

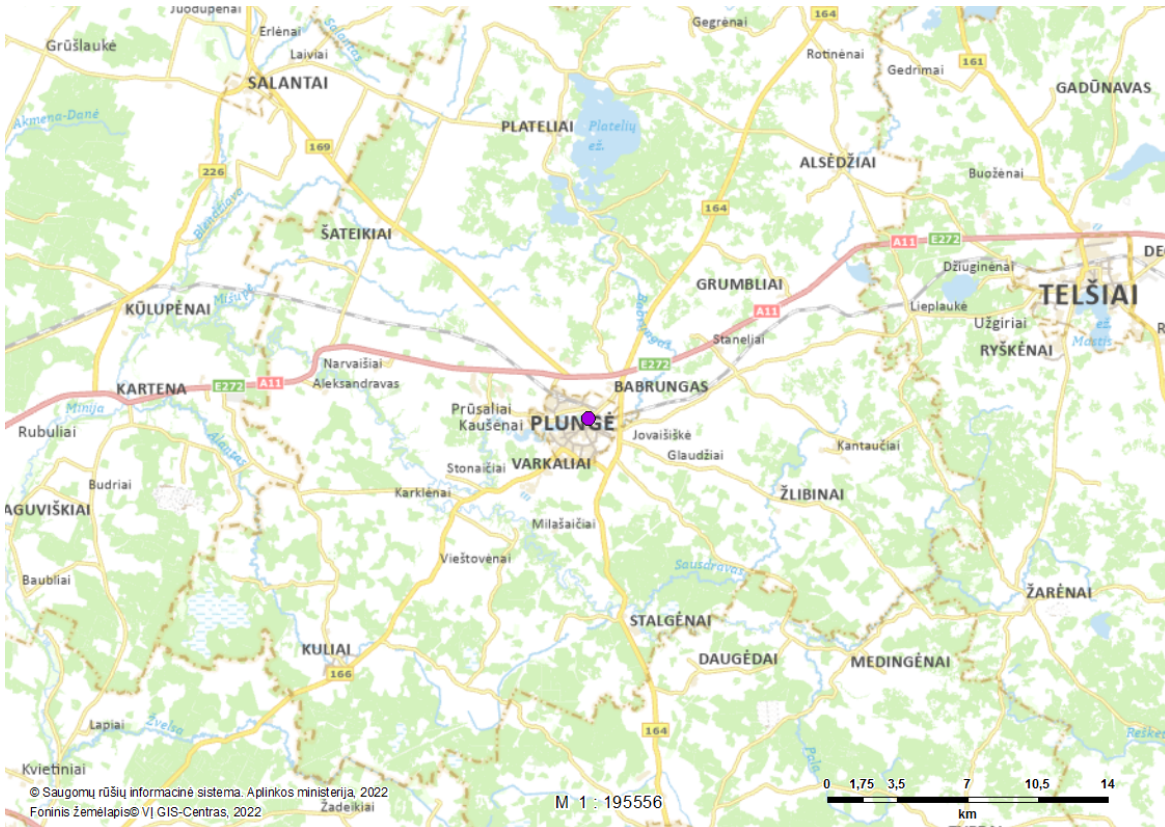
Taškas [365451.00 6200117.00]

16. AUG-PORPLA097546 (Plai alap plik n)

Radaviet s/augaviet s duomenys:

Radaviet s/augaviet s kodas	AUG-PORPLA097546
R šis (lietuviškas pavadinimas)	Plai alap plik n
R šis (lotyniškas pavadinimas)	Porella platyphylla

Radaviet s/augaviet s žem lapis:



Radaviet s/augaviet s steb jim duomenys:

Steb jimo data	Radaviet s b sena	Vystymosi stadija	Veiklos požymiai
2017-12-28	Pirmas steb jimas	daigas/vegetuojantis augalas	[n ra duomen]

Radaviet s/augaviet s koordinat s:

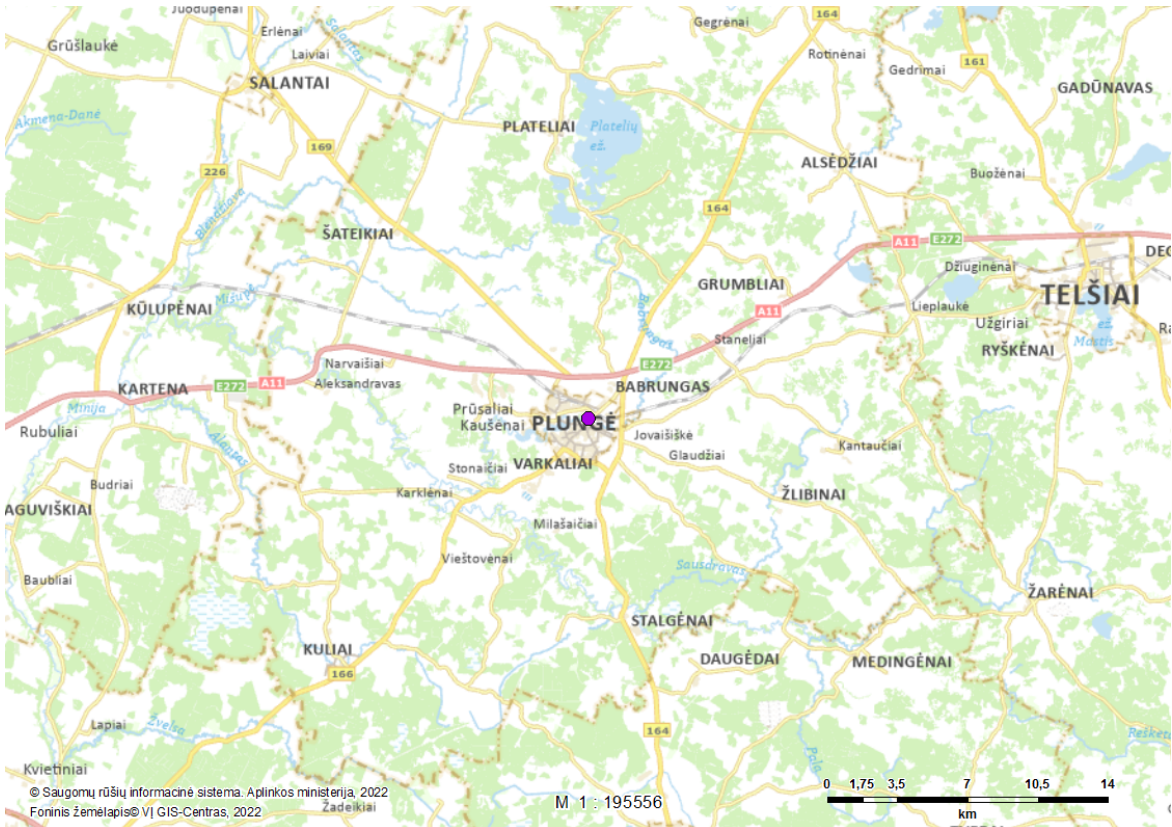
Taškas [365538.00 6200099.00]

17. AUG-PORPLA097545 (Plai alap plik n)

Radaviet s/augaviet s duomenys:

Radaviet s/augaviet s kodas	AUG-PORPLA097545
R ūšis (lietuviškas pavadinimas)	Plai alap plik n
R ūšis (lotyniškas pavadinimas)	Porella platyphylla

Radaviet s/augaviet s žem lapis:



Radaviet s/augaviet s steb jimo duomenys:

Steb jimo data	Radaviet s b sena	Vystymosi stadija	Veiklos požymiai
2017-12-28	Pirmas steb jimas	daigas/vegetuojantis augalas	[n ra duomen]

Radaviet s/augaviet s koordinat s:

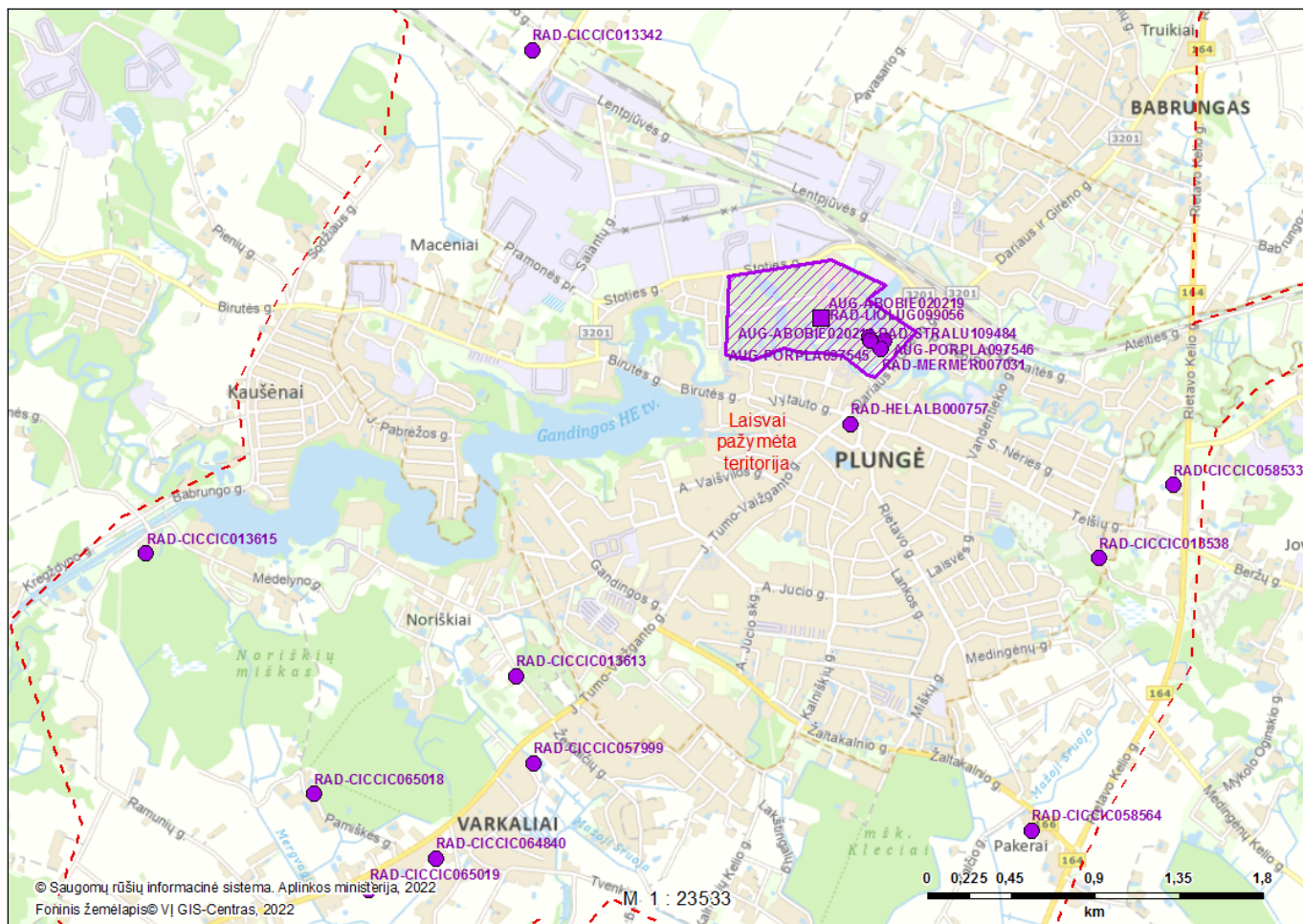
Taškas [365460.00 6200101.00]

Išrašo santrauka

Prašyta teritorija: Laisvai pažymėta teritorija

Prašytos rūšys: Visos rūšys

Teritorijoje aptinkamų prašytų saugomųjų teritorijų radaviečių ir augaviečių apžvalginis žemėlapis:



Išrašė pateikiamą teritorijoje aptinkamų prašytų saugomųjų teritorijų radaviečių ir augaviečių sąrašą:

Eil. nr.	Rūšis (lietuviškas pavadinimas)	Rūšis (lotyniškas pavadinimas)	Radavieties kodas	Paskutinio stebėjimo data
1.	Baltasis gandras	<i>Ciconia ciconia</i>	RAD-CICCIC065019	2010-04-30
2.	Baltasis gandras	<i>Ciconia ciconia</i>	RAD-CICCIC064840	2010-04-30
3.	Baltasis gandras	<i>Ciconia ciconia</i>	RAD-CICCIC065018	2010-04-30
4.	Baltasis gandras	<i>Ciconia ciconia</i>	RAD-CICCIC057999	2010-07-10
5.	Baltasis gandras	<i>Ciconia ciconia</i>	RAD-CICCIC013342	2010-07-10
6.	Baltasis gandras	<i>Ciconia ciconia</i>	RAD-CICCIC058564	2010-07-24
7.	Baltasis gandras	<i>Ciconia ciconia</i>	RAD-CICCIC013538	2010-07-24
8.	Baltasis gandras	<i>Ciconia ciconia</i>	RAD-CICCIC058533	2010-07-27
9.	Baltasis gandras	<i>Ciconia ciconia</i>	RAD-CICCIC013615	2010-07-27
10.	Baltasis gandras	<i>Ciconia ciconia</i>	RAD-CICCIC013613	2010-07-27
11.	Didysis daniasnapis	<i>Mergus merganser</i>	RAD-MERMER007031	1992-07-02

Eil. nr.	Rūšis (lietuviškas pavadinimas)	Rūšis (lotyniškas pavadinimas)	Radavieties kodas	Paskutinio stebėjimo data
12.	Dvisluoksnis vingiaporis	<i>Abortiporus biennis</i>	AUG-ABOBIE020219	1963-08-19
13.	Jūrinis erelis	<i>Heliaetus albicilla</i>	RAD-HELALB000757	2009-07-01
14.	Marmurinis auksavabalis	<i>Protaetia lugubris</i>	RAD-LIOLUG099056	2018-10-05
15.	Naminė pelėda	<i>Strix aluco</i>	RAD-STRALU109484	2021-07-20
16.	Plaišalapė plikėnė	<i>Porella platyphylla</i>	AUG-PORPLA097546	2017-12-28
17.	Plaišalapė plikėnė	<i>Porella platyphylla</i>	AUG-PORPLA097545	2017-12-28
